LA ROUTE D'OCCITANIE

La Dépêche du Midi

Livre de route

10 - 13 juin 2021

ON N'EST PAS LÀ POUR ENFILER DES PERLES !

MAIS POUR DÉROULER DES STRATÉGIES DE COMMUNICATION PERTINENTES.

L'Agence

LA COM EN CIRCUIT COURT

Toulouse : 05 33 07 30 00 Montpellier : 04 3000 7000

www.lagencedecomm.fr

une marque du Groupe La Dépêche du Midi

SOMMAIRE

SOMMAIRE, PICTOGRAMMES **1**
GRANDS PARTENAIRES **3**
PARCOURS **5**
OFFICIELS **6**
COMMISSIONS **7**
RÈGLES SUIVEURS **8**
PRÉLIMINAIRES **9**
MESURES SANITAIRES **10**
GRAND DÉPART **11**

ÉTAPE 1 **12**
Carte 12
Départ 13
Itinéraire horaire 14
Profil et points dangereux 15
Arrivée 16

ÉTAPE 2 **18**
Carte 18
Départ 19
Itinéraire horaire 20
Profil et points dangereux 21
Arrivée 22

ÉTAPE 3 **24**
Carte 24
Départ 25
Itinéraire horaire 26
Profil et points dangereux 27
Arrivée 28

ÉTAPE 4 **30**
Carte 30
Départ 31
Itinéraire horaire 32
Profil et points dangereux 33
Arrivée 34

SOMMETS **36**
RÈGLEMENT PARTICULIER **39**
HÔPITAUX **42**
PERMANENCES **43**
PALMARÈS **44**
ÉQUIPES **45**
ENVIRONNEMENT **46**
ROUTE D'OCCITANIE CADETS **47**
PARTENAIRES ET FOURNISSEURS **48**

PICTOGRAMMES

- Départ fictif
- Arrivée
- Départ réel
- Col Hors-Catégorie
- Difficulté de 1ère catégorie
- Difficulté de 2ème catégorie
- Difficulté de 3ème catégorie
- Sprint intermédiaire
- Flamme rouge
- Point de Passage Obligatoire
- Podium signature
- Podium protocolaire
- Permanence - Presse
- Village Route d'Occitanie
- Ensemble TV
- Parking équipes
- Parking organisation
- Parking presse
- Parking invités
- Parking arrière-course
- Zone de collecte
- Virage dangereux
- Rétrécissement de chaussée
- Terre-plein central
- Plot central
- Ralentisseur
- Giratoire
- Radar fixe
- Passage à niveau
- Descente dangereuse
- Montée
- Autre danger
- Itinéraire course (cartes)
- Sens de la course (cartes)
- Itinéraire hors-course
- Itinéraire course (plans)
- Cheminement véhicules organisation
- Cheminement presse
- Accès équipes
- Déviation Directeurs Sportifs

Conception du livre de route : Adrien Papin - RDO
Cartes et plans : ProCyclingMaps pour la RDO
Photo de couverture : Aubin Lipke - RDO

SUD OUEST BATIMENT

Votre projet ...Notre savoir faire !

sobatiment.fr - 05 62 87 97 47

RENOVATION

Second Oeuvre - Tous corps d'état

MENUISERIE

Pergolas - Portes - Fenêtres - Stores

CLOTURE PORTAIL

Aluminium - PVC

POMPE A CHALEUR

Chauffage - Climatisation

GRANDS PARTENAIRES

Média associé

Partenaire associé

PARTENAIRES MAILLOTS

Classement général

Classement par points

Classement de la montagne

Meilleur jeune

PARTENAIRES FANIONS

Vainqueur d'étape et dossards

Combativité

Citoyenneté

Coup de cœur des Médias Pitchounes

PARTENAIRES OFFICIELS

Assureur officiel

Partenaire hospitalités

Cartes, plans et profils officiels

Site web officiel

Car Podium

Maillots officiels

Partenaire touristique

Radio officielle

Plaques de cadre

Partenaire média

Eau officielle

La Région Occitanie
Pyrénées - Méditerranée

Le meilleur de la région est sur
TOUS OCCITARIENS.fr

JE DIS OUI AUX PRODUITS D'OCCITANIE !

Sud de France
LE MEILLEUR DE L'OCCITANIE

L'ABUS D'ALCOOL EST DANGEREUX POUR LA SANTÉ - À CONSOMMER AVEC MODÉRATION

LA ROUTE D'OCCITANIE
La Dépêche du Midi

Du jeudi 10 juin au dimanche 13 juin 2021 | 45ème édition

UCI EUROPE TOUR

698,2 kilomètres | 10 départements traversés

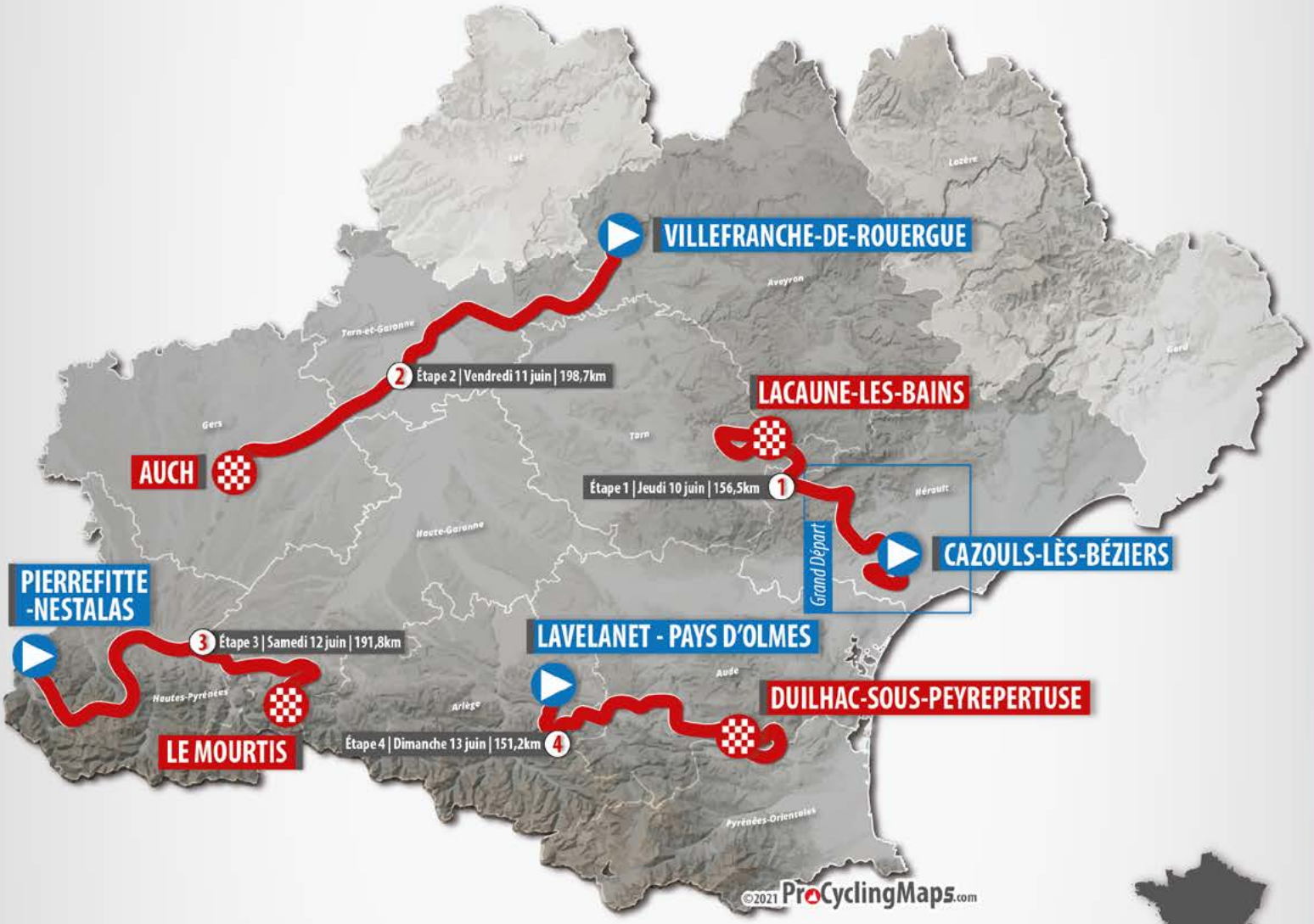

GROUPE LA DÉPÊCHE DU MIDI

La Région Occitanie Pyrénées - Méditerranée

#RDO2021

www.laroutedoccitanie.fr

@Route d'Occitanie - La Dépêche du Midi @RouteOccitanie

@routeoccitanie @Route d'Occitanie - La Dépêche du Midi

OFFICIELS

ORGANISATION COURSE

Président
M. Pierre CAUBIN

Vice-Présidents
MM. Alain ENJALBERT et Didier BARTHÈS

Directeur Financier
M. Daniel CAMARES

Secrétaire
M. Jérémie RICARD

Hébergement et restauration
Mme. Geneviève RIBELLES et M. Francis RIBELLES

Hébergements équipes
M. Romain CAUBIN

Communication
M. Maxime LAFAGE

Sites départs
MM. Alain ENJALBERT et Dominique DOMINGO

Villages Départs
M. Jean-Claude ALCAÏDE

Sites arrivées
MM. Mathieu CAUBIN et Jean-Marie PLANCHAND

Protocole
M. Pierre CAUBIN

Animations
MM. Didier BARTHÈS et Ernest LAVERGNE

Référent environnement et Zones de collecte
M. Raphaël ALBIZZATI

Réalisateur images Collectivités et Partenaires
M. Michel TONELLI

Relations Équipes et Institutionnels
M. Romain CAUBIN

Site internet
M. Raphaël MICHEL - FromScratch

Presse et digital
MM. Maxime LAFAGE (relations presse), Aubin LIPKE (réseaux sociaux), Adrien PAPIN, Olivier PERRIER, Raphaël MICHEL (web)

Production TV
M. Anthony CAUBIN

Relations invités
Mme Christelle GERS, Hayet BELAROUSSA, MM. Arthur THEVENOT et Nicolas BLAZY

Dispositif Anti-Covid
MM. Mathieu CAUBIN, Romain CAUBIN, Arthur THEVENOT

JURY UCI

Président
M. Miguel ECHEZORTU SANZ

Juge arrivée
Mme. Séverine LOPES DIAS

Commissaires
M. Jacky TARENNE
M. Philippe LAMBERT

Commissaires moto
M. Olivier ROUSSEAU
M. Stéphane LAVIGNAC

Chronométreur
Mme Cécile CARDI

Commissaire voiture balai
Mme. Chantal BOYER

Chaperons
MM. Serge BERTRAND, Philippe CONSOLA, Vincent DELPRAT, Claude PAGÈS

ÉCHELON COURSE

Direction Course
M. Romain CAUBIN

Classement – photo finish
SYSTEMES ET TECHNIQUES DU SPORT

Motos information
MM. Philippe BARRAN et Denis HERMANS

Régulateurs
MM. Cédric COUTOULY et Jean-Marc MARINO

Info course
Mme Christelle REILLE

Ardoisier
M. Gérard LEPESCHEUX

Photographes course : MM. Henri JEAN et Aubin LIPKE

Voiture balai
MM. Roland CAZAUBON, Pierre CHABBERT, et Claude RAMON

Assistance dépannage course (Comité FFC OCCITANIE)
Pilotes : MM. Daniel BELLANTONIO, Vincent BENGOCHEA, Bernard FIORET
Mécaniciens : MM. Jean-Paul MARC, Romain RUFFEL, Jean-Pierre ZEN

Liaisons radio
VITTA (Hottelet Sports)

Sonorisation et images
SONO VIDEO - MM. Philippe et Simon BARTHÈS

Podium animation
HÉRAULT SPORT, LA DÉPÊCHE DU MIDI, LÉGION ÉTRANGÈRE

Boutique officielle
SPOREO

Speakers
MM. Daniel MANGEAS et Michel GÉLIZÉ

ÉQUIPE MÉDICALE

Médecins
MM. Alain CHANSOU (Médecin chef de l'épreuve), Nicolas LONGEAUX (Médecin référent COVID-19), Mathieu Favier

Infirmières
Mmes. Sophie CAVAILLÉ et Claire HÉDOUARD

Ambulances
Croix Rouge Française

SÉCURITÉ

Sécurité Sites
Société ACA

Gendarmerie Nationale
Région Occitanie Pyrénées - Méditerranée

Commandant de l'escorte moto
Lieutenant-Colonel Olivier GÉNOT

Motards civils
M. André MOLINIÉ

Référent Sécurité
MM. Alain ENJALBERT et Pierre GALZIN

FLÉCHAGE / SIGNALISATION

Jean-Marie PLANCHAND

Fléchage avant-course : Jean-Marie PLANCHAND, Alain ENJALBERT, Pierre GALZIN

Fléchage course : Luc KERLOUET, Matteo NIETTO

Pose : Jean MARAVAL, Patrick COLLET, Yoann DURY

Dépose : Gérard MIELO, Michel LEGENDRE, Pascal RICORDEL

SECRÉTARIAT

Jérémie RICARD

Bernard PAPET, Christine VILLAJOS

COMMUNICATION, RELATIONS PRESSE, WEB, DIGITAL

Maxime LAFAGE

Aubin LIPKE, Raphaël MICHEL, Adrien PAPIN, Olivier PERRIER

SITES DÉPARTS

Alain ENJALBERT

VILLAGES DÉPARTS

Jean-Claude ALCAÏDE

Village Départ : Benoît ALAUX, Bruno ANESI, Fausto ANESI, Michel BLATTES, Éric CARIVENC, Daniel EYGONNET,

Animateur Village Départ : Patrick FONTVIEILLE

Protocole départ : Gérard FOREST

Parkings Divers : Dominique DOMINGO, Serge BERTRAND, Philippe CONSOLA, Cédric COUTOULY, Gérard LEPESCHEUX, Jean-Marc MARINO, Claude PAGÈS

Tente Restauration : Geneviève RIBELLES, Gérard GAU, Brigitte LAPÉBIE, Christine VILLAJOS

ACCUEIL INVITÉS

Christelle GERS

Hayet BELAROUSSA, Nicolas BLAZY, Jean-Pierre GRASSET, Arthur THEVENOT

SITES ARRIVÉES

Mathieu CAUBIN, Jean-Marie PLANCHAND

Robert ALCARAS, Julien ALIAGA, Bernard BOUISSIÈRE, Christian COMBES, Georges DURAND, Jean-Luc GRANGÉ, Maxime HERMSDORFF, Laurent PÉRÉ, Nicolas PÉRÉ, Jocelyne PLANCHAND, Pascal SAGER, Jean-Guy SARRAT

Véhicule pour anti-dopage : Jean-Jacques et Vincent DELPRAT

Gestion VIP : Christelle GERS, Hayet BELAROUSSA, Nicolas BLAZY

Production Télé :
Anthony CAUBIN

PARC AUTO

Jérémie RICARD, Ernest LAVERGNE

Bernard PAPET

BAGAGISTE

Didier GUIRAUD, Luc KERLOUET

CARBURANT, DÉPOSE PPO

Jacques ROUANET, Jacky VEAUTE

RÉFÉRENTS SÉCURITÉ

Alain ENJALBERT, Pierre GALZIN

PROTOCOLE ARRIVÉE

Pierre CAUBIN

Accueil Élus : Pierre CAUBIN

Gestion prix : Gérard FOREST

Relations Equipes : Stéphane POULHIÈS

PILOTES VOITURES

Officiels : Jacques BOSSIS (Prés. RDO), Hubert ARBES (Prés. Jury), Didier TREMOULET (Commissaire 1), Henryk SOBINSKI (Commissaire 2), Claude MAZILLIER (Juge Arrivée - Chrono.), Alain DANIEL (Médecins)

Invités : Christophe AGNOLUTTO, Eric BÉROUJON, Pascal CHANTEUR, André MASSE, Léo MENVILLE, Stéphane POULHIÈS

PILOTES MOTOS

André MOLINIE

Eric ALOZY, José-Louis ALVES, Freddy ASSIER, Gérard ASSIER, Eric BANCAL, Hervé BARRET, Francis BOUILLON, Michel CALMETTES, Henri CLAVEL, Christian CLÉMENT, Jean-Yves COSTELANE, Robert COTTAVE-CLAUDET, Pascal COULON, Richard COULON, Jacques COUPIAC, Alain DELERIS, Gérard DUBUS, Ludovic ESPOSITO, Yannick FABRE, Pascal FENOY, David FINGHER, Eric GARCIA, Patrice GAUT, Alain GIRAULT, Christophe GLEIZES, Julien GONZALES, Philippe KELLER, Bernard LARRIEU, Philippe LECLERCQ, Dominique LEGAT, René LOUIS, Daniel MALACAN, Éric MALBREIL, Guy MARTIN, Claude MARTINEZ, Christophe MAZUREL, André MOLINIÉ, Franck MOSCA, Didier MOSSO, Thierry PIQUEMAL, Alain PROME, Michel ROMAIN, Thierry SALVAGE, Bernard SALVIGNOL, Jean-François TISSEUIL, Frédéric ZANETTI, André ZAPATA

Pilote Ardoisier (Gérard LEPESCHEUX) : Jean-Yves COSTEPLANE

Pilote Régulateur (Jean-Marc MARINO) : Julien LOUBET

Pilote Régulateur (Cédric COUTOULY) : François CHLUDA

Pilotes commissaires : Alain PROMÉ, Jean-François TISSEUIL

DIVERS COURSE

Voiture Balai 1 : Roland CAZAUBON

Voiture Balai 2 : Pierre CHABBERT, Claude RAMON

Voiture info avant-course : Ernest LAVERGNE, Jean-Louis TOULOUSE

RÈGLES SUIVEURS

✓ Tous les renseignements seront fournis à la permanence de la course à partir du mercredi 9 juin à 13 h : **Salle François Mitterrand - Boulevard Victor Hugo - 34370 CAZOULS-LÈS-BÉZIERS.**

✓ À leur arrivée sur le dispositif de course, toutes les équipes et tous les suiveurs devront présenter **un test PCR négatif datant de moins de 72 h** (prélèvement daté du 7, 8 ou 9 juin).

✓ Tous les pilotes en course devront obligatoirement se présenter à une réunion de sécurité qui se déroulera à la permanence le **jeudi 10 juin à 10h15**.

LES POUVOIRS PUBLICS RAPPELLENT

Respect du code de la route et de la nature

Des papillons ou affiches ne doivent pas être apposés sur les bornes, panneaux de signalisation et ouvrages d'art. Dans le cadre de la campagne de protection de la nature, les participants et suiveurs sont invités à respecter les lieux qu'ils traversent et à proscrire tout jet d'objets tels que prospectus, journaux, boîtes etc.

DISCIPLINE EN COURSE = MEILLEURE SÉCURITÉ

Les courses sont des convois exceptionnels

Selon les dispositions en vigueur en France, doivent rouler avec leurs feux de croisement allumés, tous les véhicules qui suivent une course. Ainsi, les courses cyclistes sont assimilées aux convois exceptionnels. Ces dispositions sont la conséquence de démarches effectuées par la FFC, sur proposition des professionnels, auprès de la Direction des Sports et du Ministère de l'Intérieur.
Elles permettront d'éviter bien des accidents. Elles ont un caractère impératif, et nos accompagnateurs seront bien inspirés d'y veiller.
Nous les en remercions par avance.

PERMANENCE

Mercredi 9 juin 2021, de 13 h à 20h.
Salle François Mitterrand - Boulevard Victor Hugo - 34370 CAZOULS-LÈS-BÉZIERS.

A partir de 13 h :

✓ Réception de la Presse
✓ Réception des Arbitres et Officiels
✓ Réception des suiveurs

✓ La confirmation des partants et le retrait des dossards par les responsables d'équipes se fait à la permanence de **15h00 à 16h45** le mercredi 9 juin 2021.

✓ La réunion des directeurs sportifs, organisée suivant l'article 1.2.087 du règlement UCI, en présence des membres du collège des Commissaires, est fixée le mercredi 9 juin 2021 à **17h00 à la permanence :**
Salle François Mitterrand - Boulevard Victor Hugo - 34370 CAZOULS-LÈS-BÉZIERS.

✓ Les postes de liaison radio seront installés dans les voitures de ceux qui en feront la demande à partir de **15h** le mercredi 9 juin 2021 à la permanence.

Attention : les utilisateurs (chauffeurs) sont directement responsables en cas de vol ou de détérioration.

RÉUNION SÉCURITÉ

✓ Tous les pilotes en course devront obligatoirement se présenter à une réunion de sécurité qui se déroulera à la permanence le **jeudi 10 juin à 10h15**.

VOLVO SIPA AUTOMOBILES TOULOUSE
71 Impasse de la Bourgade - 31670 LABEGE
05 62 47 52 52 • volvocars-concessions.com/fr/toulouse

MESURES SANITAIRES

✓ À leur arrivée sur le dispositif de course, toutes les équipes et tous les suiveurs devront présenter **un test PCR négatif datant de moins de 72 h** (prélèvement daté du 7, 8 ou 9 juin).

✓ L'organisation ne prendra à bord de ses véhicules ou sur ses motos-sécurité aucun photographe, journaliste ou membre d'équipe de tournage.

Le respect de toutes les mesures barrières est indispensable pendant et après la course :

✓ le port du masque chirurgical est obligatoire en toutes circonstances et le port d'un masque FFP2 est fortement recommandé en présence des coureurs ;
✓ se laver régulièrement les mains avec du savon et/ou du gel hydroalcoolique ;
✓ se sécher les mains avec un dispositif de papier ou tissu à usage unique ;
✓ tousser dans son coude plutôt que dans la paume des mains ;
✓ utiliser des mouchoirs à usage unique qui seront ensuite jetés dans une poubelle avec couvercle ;
✓ ne pas partager les couverts et verres à table ;
✓ ne pas se toucher le visage et respecter la distance de 1 m, et ne pas s'approcher à moins de 2 m des coureurs ;
✓ désinfecter chaque objet manipulé, notamment les poignées ;
✓ prendre sa température en cas de fébrilité, se tenir à l'écart et appeler le SAMU (numéro de téléphone : 15) en cas d'aggravation des symptômes (toux, difficulté à respirer).

À chacun des suiveurs, journalistes et aux personnes accréditées, l'organisation de La Route d'Occitanie - La Dépêche du Midi exige :

✓ le respect en toutes circonstances des gestes barrières ;
✓ en toutes circonstances, le port du masque obligatoire dans tous les espaces de l'organisation de La Route d'Occitanie - La Dépêche du Midi, à l'intérieur comme à l'extérieur ;
✓ la réalisation des interviews uniquement sur le parking équipes ;
✓ l'accès à la zone de départ, au podium-signature, à la cérémonie protocolaire, à la ligne d'arrivée et en particulier au fond de ligne, seront strictement réglementés.

L'organisation de la Route d'Occitanie - La Dépêche du Midi mettra à disposition :

✓ des fiches de bonnes pratiques établies par la Ligue Nationale de Cyclisme et le Gouvernement ;
✓ des masques et du gel hydroalcoolique dans la limite des stocks disponibles.

PAR PASSION DU VÉLO,
GROUPAMA S'ENGAGE AUX CÔTÉS DES PROS ET DES AMATEURS

Caisse Nationale de réassurance mutuelle agricole Groupama - Siège social : 8/10 rue d'Astorg, 75008 Paris - RCS Paris : 343 115 135 - © PhotoDesign, N. Goitz

Inspiré par les défis que relèvent nos champions de l'Équipe cycliste Groupama-FDJ, **Groupama s'engage à promouvoir cette discipline populaire qu'est le vélo.** Groupama entend s'adresser aux millions de pratiquants passionnés en venant à leur rencontre **au sein de chacun de nos territoires** et en s'impliquant là où ils aiment pratiquer ce sport.

Découvrez nos engagements vélo : **www.groupama.fr/sponsoring-cyclisme**

Groupama

CAZOULS-LÈS-BEZIERS

VILLE DE GRAND DÉPART 2021

Cazouls-les-Béziers - Route d'Occitanie 2020
Arrivée de la 1ère étape

Nisssan-lez-Enserune - Les moulins

Maureilhan - La place

Maraussan - La cave coopérative

Colombiers- Le port

Lespignan

Vendres - Plage du Chichoulet

Montady - Étang asséché

La domitienne

Communauté de Communes La Domitienne

Crédits photos :
Ville de Cazouls-lès-Béziers -
Phototendance - Sandra Bérénice Michel

LA ROUTE D'OCCITANIE
#RDO2021
Étape 1 / Jeudi 10 juin / 156,5km
Cazouls-lès-Béziers > Lacaune-les-Bains
GROUPE LA DÉPÊCHE
La Région Occitanie Pyrénées · Méditerranée
LACAUNE-LES-BAINS
1 tour de circuit
Lacaune
1er passage à Lacaune
Nages
1 Col de Fontfroide
CAZOULS-LÈS-BÉZIERS
1 boucle
KmO
AVEYRON
TARN
HÉRAULT
AUDE
Itinéraire Hors-Course (83kms / 1h30)
Parc Naturel Régional du Haut-Languedoc
Mer Méditerranée
Étang de Vendres
Étang de Sigean
Béziers
Narbonne
5,5 km
©2021 ProCyclingMaps.com

Notre-Dame d'Ayde © M. Sibthorp

DÉPART
CAZOULS-LÈS-BÉZIERS

COLLECTIVITÉS PARTENAIRES

DÉROULÉ

D14 - Giratoire du 8 mai 1945
43.386980, 3.109657

Contrôle de départ : Podium Hérault Sport, Ancienne Gare.

Signature : de 10h35 à 11h35

Appel des coureurs : 11h40

Rassemblement et départ fictif : 11h45 par Rue du 19 Mars 1962, Avenue Jean Moulin, D14, D16, D162, Route de Maureilhan, Maureilhan, Avenue Victor Hugo, D162 - Avenue de la République, D162 - Avenue Gambetta, Route de Colombiers

Départ réel des coureurs : 12h05 sur D162 : KM0, 11,8 km après le départ fictif.

PLAN DE SITUATION

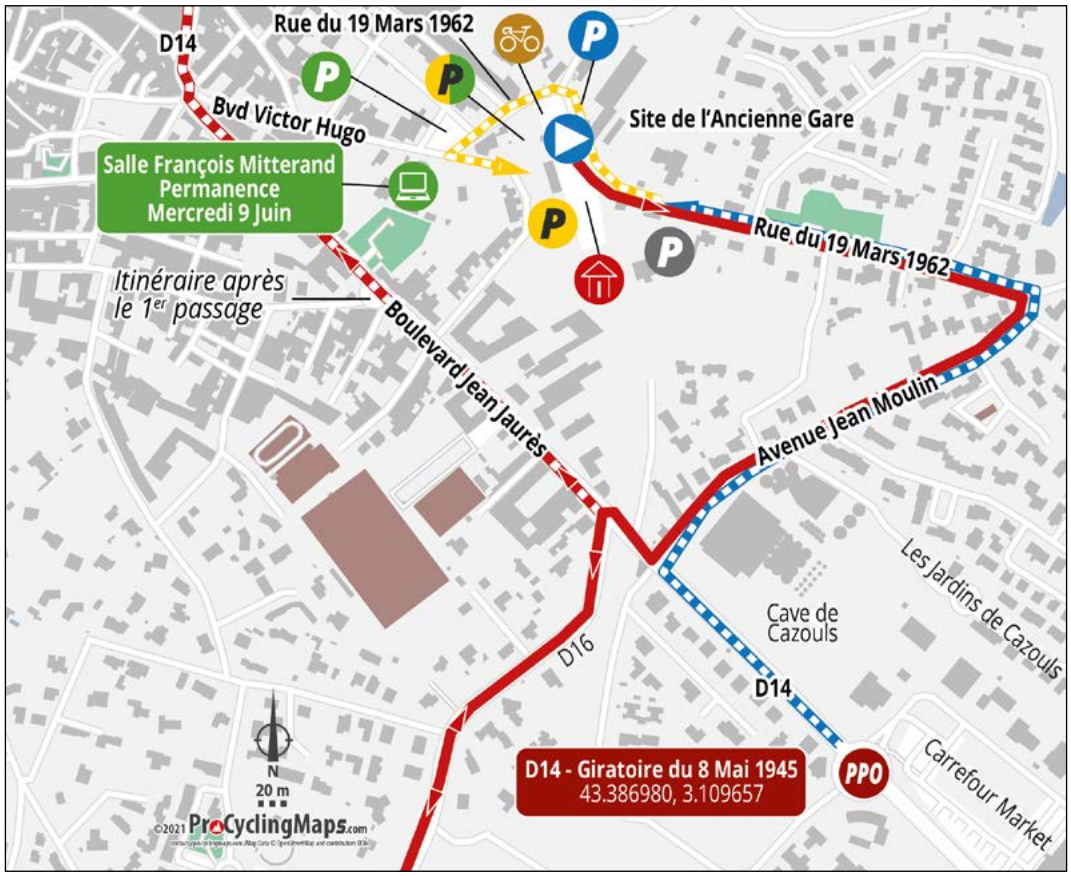

ITINÉRAIRE–HORAIRE

KILOMÈTRES			ROUTE	ITINÉRAIRE	HEURE DE PASSAGE		
Partiels	À parcourir	Parcourus			38 km/h	40 km/h	42 km/h
				HÉRAULT			
	156,5	**0**		**CAZOULS-LÈS-BÉZIERS** ▶	**11:45**	**11:45**	**11:45**
11,8	**156,5**	**0**	**D162**	**Colombiers - Départ Réel** *Km0*	**12:05**	**12:05**	**12:05**
1,8	154,7	1,8		Nissan-lez-Enserune (D162 - D609 - D37)	12:07	12:07	12:07
6,3	148,4	8,1	D37	Poilhes	12:17	12:17	12:16
2,4	146,0	10,5		Capestang (D37 - D11 - D16 - D39)	12:21	12:20	12:20
9,1	136,9	19,6	D39	Maureilhan (D39 - D162 - D612 - D162)	12:35	12:34	12:33
5,1	131,8	24,7	D162	Cazouls-Lès-Béziers (entrée) (D162 - D16 - D14)	12:44	12:42	12:40
2,5	**129,3**	**27,2**	**D14**	**Sortie Cazouls-Lès-Béziers - ZC1** 🗑	**12:47**	**12:45**	**12:43**
1,1	128,2	28,3		CR D14 - D134E1	12:49	12:47	12:45
2,9	125,3	31,2	D134E1	*Abbaye de Fontcaude*	12:54	12:51	12:49
2,3	123,0	33,5		Cazedarnes (D134E1 - D134 - D36 - D134)	12:57	12:55	12:52
4,7	118,3	38,2	D134	Pierrerue	13:05	13:02	12:59
1,5	116,8	39,7		*Combejean* (D134 - D177)	13:07	13:04	13:01
1,7	115,1	41,4	D177	Prades-Sur-Vernazobres	13:10	13:07	13:04
5,8	109,3	47,2		Berlou	13:19	13:15	13:12
4,1	105,2	51,3		*Escagnès*	13:26	13:21	13:18
2,1	103,1	53,4		*Mézeilles*	13:29	13:25	13:21
2,7	100,4	56,1		*Col du Bac*	13:33	13:29	13:25
1,5	98,9	57,6		*Boissezon*	13:35	13:31	13:27
0,8	98,1	58,4		Vieussan (D177 - D14)	13:37	13:32	13:28
4,4	93,7	62,8	D14	*Tarassac*	13:44	13:39	13:34
0,6	**93,1**	**63,4**		**CR D14 - D908 - ZC2** 🗑	**13:45**	**13:40**	**13:35**
0,4	92,7	63,8	D908	Mons (près)	13:45	13:40	13:36
2,8	89,9	66,6		Saint-Julien (près)	13:50	13:44	13:40
2,2	87,7	68,8		Olargues	13:53	13:48	13:43
2,0	85,7	70,8		*La Siège Haute* (D908 - D14)	13:56	13:51	13:46
6,3	79,4	77,1	D14	*Col du Poirier* (602m)	14:06	14:00	13:55
5,4	**74,0**	**82,5**		**Col de Fontfroide (11,8 km à 6,6 %)** *1*	**14:15**	**14:08**	**14:02**
3,8	70,2	86,3		Fraisse-sur-Agout	14:21	14:14	14:08
1,7	68,5	88,0		*La Mouline*	14:23	14:17	14:10
7,7	60,8	95,7		La Salvetat-sur-Agout (D14 - D907)	14:36	14:28	14:21
2,0	**58,8**	**97,7**	**D907**	**CR D907 - D150 - ZC3** 🗑	**14:39**	**14:31**	**14:24**
1,3	57,5	99,0	D150	*Gibou*	14:41	14:33	14:26
2,4	**55,1**	**101,4**		***TARN***	**14:45**	**14:37**	**14:29**
0,6	54,5	102,0	D62	*Le Cantonier*	14:46	14:38	14:30
4,2	50,3	106,2		*Lac du Laouzas*	14:52	14:44	14:36
3,7	**46,6**	**109,9**		**Nages** *S*	**14:58**	**14:49**	**14:42**
4,6	42,0	114,5		CR D62 - D62A	15:05	14:56	14:48
1,1	40,9	115,6	D62A	La Trivalle (D62A - D622)	15:07	14:58	14:50
5,0	35,9	120,6	D622	Lacaune Les Bains (D622 - D607 - D622) (entrée)	15:15	15:05	14:57
2	**33,9**	**122,6**		**Lacaune Les Bains** *S*	**15:18**	**15:08**	**15:00**
0,9	**33,0**	**123,5**		**Sortie de Lacaune Les Bains - ZC4** 🗑	**15:20**	**15:10**	**15:01**
3,3	30,6	125,9		*Sagnens*	15:23	15:13	15:04
5,0	25,6	130,9		*Col de la Bassine* (D622 - D55) (885m)	15:31	15:21	15:12
5,6	20,0	136,5	D55	CR D55 - D54	15:40	15:29	15:20
3,4	16,6	139,9	D54	*Carayon*	15:45	15:34	15:24
1,8	14,8	141,7		Viane (D54 - D81)	15:48	15:37	15:27
4,2	10,6	145,9	D81	Gijounet	15:55	15:43	15:33
5,6	**5,0**	**151,5**		**ZC5** 🗑	**16:04**	**15:51**	**15:41**
1,8	3,2	153,3		*Vié*	16:07	15:54	15:44
0,8	2,4	154,1		Lacaune Les Bains (D81 - D622 - D607 - Rue Cité des Trois Ponts - Rue de la Balmette) (entrée)	16:08	15:56	15:45
2,4	**0**	**156,5**		**LACAUNE LES BAINS**	**16:12**	**15:59**	**15:48**

L'arrivée sera jugée au stade après une ligne droite de 300m.

PROFIL DE L'ÉTAPE

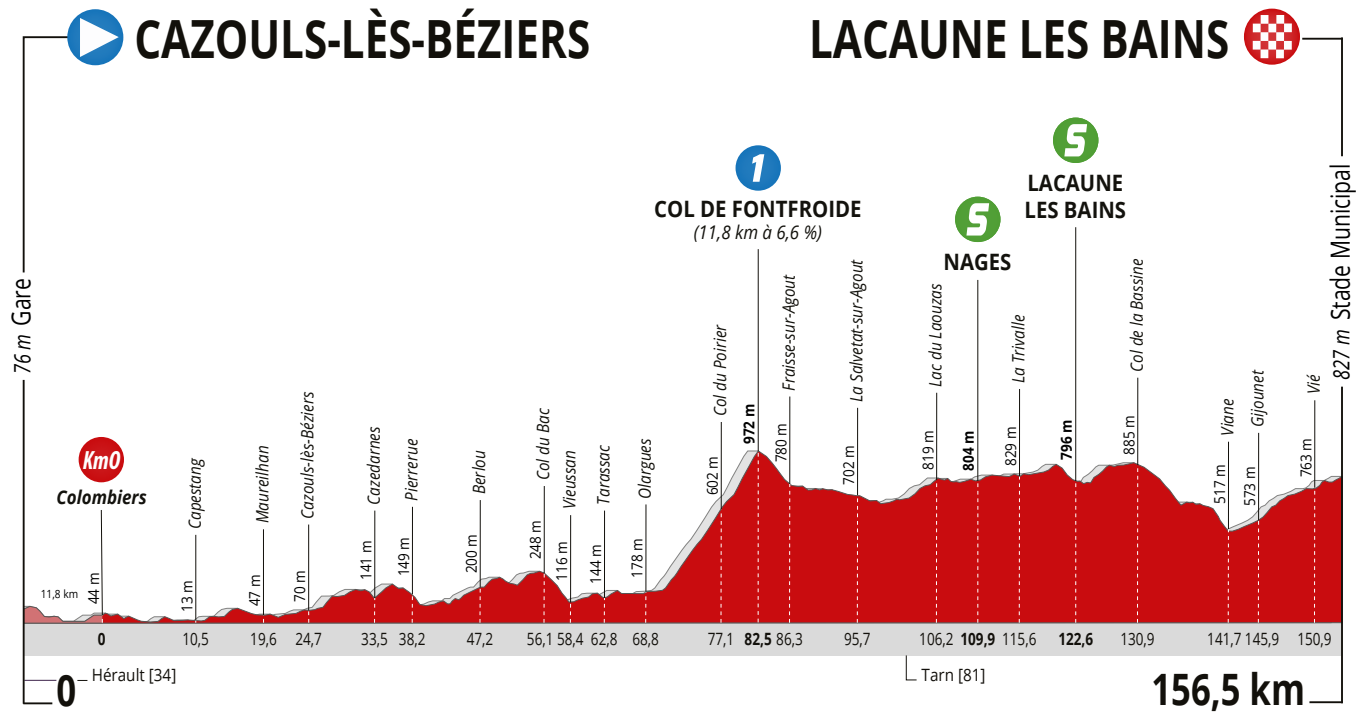

POINTS DANGEREUX

KM	DANGER - COMMUNE
1,9	Nissan-lez-Enserune
2,9	Nissan-lez-Enserune
3,3	Nissan-lez-Enserune
6,2	sur 500m - Poilhes
7,2	Poilhes
7,4	Poilhes
7,5	sur 600m - Poilhes
9,7	Capestang
10,2	Capestang
10,7	Capestang
11,1	sur 100m - Capestang
11,5	Capestang
11,8	Capestang
12,1	Capestang
12,6	Capestang
12,7	Capestang
13,0	sur 100m - Capestang
13,2	Capestang
19,3	Maureilhan
19,5	Maureilhan
19,8	sur 200m - Maureilhan
20,1	Maureilhan
20,2	Maureilhan
20,8	sur 100m - Maureilhan

KM	DANGER - COMMUNE
21,2	Cazouls-lès-Béziers
24,1	Cazouls-lès-Béziers
24,2	Cazouls-lès-Béziers
24,5	sur 100m - Cazouls-lès-B.
24,8	Cazouls-lès-Béziers
25,0	sur 100m - Cazouls-lès-B.
25,2	Cazouls-lès-Béziers
25,7	**entrée ZC1**
26,0	**fin ZC1**
26,0	Cazouls-lès-Béziers
26,4	Cazouls-lès-Béziers
26,7	Cazouls-lès-Béziers
26,8	sur 400m - Cazouls-lès-B.
34,1	Cazedarnes
34,5	Cazedarnes
34,6	Cazedarnes
38,5	Pierrerue
39,0	Route dégradée sur 500m
39,5	Pierrerue
39,6	Pont de Pierrerue
40,1	Combejean
40,2	Combejean
40,4	Combejean
41,9	Prades-sur-Vernazobres

KM	DANGER - COMMUNE
47,9	sur 100m - Berlou
48,0	sur 100m - Berlou
48,3	Berlou
51,6	Escagnès
52,6	Escagnès
58,7	sur 100m pont Vieussan
63,6	Pont de Tarassac
64,3	**entrée ZC2**
64,7	**fin ZC2**
70,4	Olargues
87,0	Fraisse-sur-Agout
91,4	La Mouline
96,1	La Salvetat-sur-Agout
97,3	La Salvetat-sur-Agout
98,3	**entrée ZC3**
98,8	**fin ZC3**
104,9	Le Cantonier
116,6	La Trivalle
119,5	sur 100m - Lacaune
124,4	**entrée ZC4**
125,0	**fin ZC4**
155,8	Lacaune

© Ville de Lacaune les Bains

ARRIVÉE
LACAUNE LES BAINS

COLLECTIVITÉS PARTENAIRES

VILLE DE LACAUNE LES BAINS

TARN LE DÉPARTEMENT

DERNIERS KILOMÈTRES

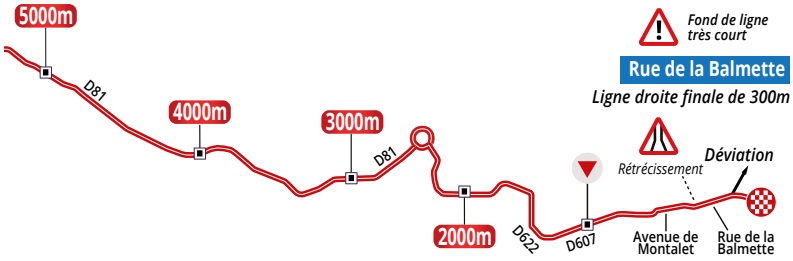



PLAN DE SITUATION

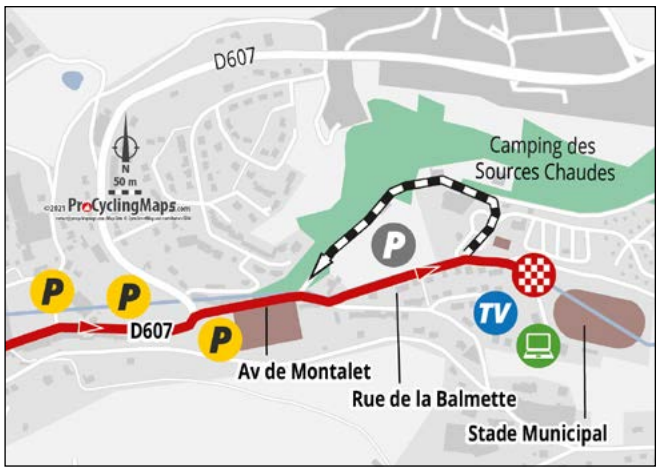

LE TARN VOUS VEUT DU BIEN
Grimpette musclée, mirettes comblées !
Pic du Montalet – Monts de Lacaune
TOURISME-TARN.COM
TARN
OCCITANIE
LEON RCS 515012185 Paris Crédits photos : TripInWild

GROUPE LA DÉPÊCHE
La Région Occitanie Pyrénées · Méditerranée
#RDO2021
LA ROUTE D'OCCITANIE
Étape 2 / Vendredi 11 juin / 198,7km
Villefranche-de-Rouergue > Auch
VILLEFRANCHE-DE-ROUERGUE
Km0
Côte de Najac 3
Côte de Saint-Antonin 3
Côte de Mirabel 3
5 Gimat
5 Roquefort
AUCH
Itinéraire Hors-Course (168kms / 2h35)
LOT-ET-GARONNE
LOT
AVEYRON
TARN-ET-GARONNE
TARN
GERS
HAUTE-GARONNE
AUDE
ARIÈGE
Cahors
Agen
Montauban
Toulouse
Castelsarrasin
Moissac
Lectoure
Gaillac
Graulhet
Lavaur
Castelnaudary
Figeac
Villefranche-de-Rouergue
Najac
Mirabel
Realville
Montauban
Toulouse
Auch
10 km
©2021 ProCyclingMaps.com

© Ville de Villefranche-de-Rouergue

DÉPART
VILLEFRANCHE–DE–ROUERGUE

COLLECTIVITÉS PARTENAIRES

Villefranche de Rouergue

DÉROULÉ

Carrefour D911 - D922
44.349481, 2.036332

Contrôle de départ : Podium La Dépêche du Midi, Place Notre-Dame

Signature : de 9h50 à 10h50

Appel des coureurs : 10h55

Rassemblement et départ fictif : 11h00 Place Notre-Dame, puis Rue Saint-Jacques, Boulevard de Haute Guyenne, Boulevard Charles de Gaulle - D911, Rue Sainte-Émilie de Rodat - D47, Rue du Couvent Sainte-Claire, Chemin du Radel, Avenue de Verdun, Avenue de la Libération - D47, Avenue des Granges, Ordiget.

Départ réel des coureurs : 11h10 sur D47 : KM 0 à Ordiget, 4,7 km après le départ fictif.

PLAN DE SITUATION

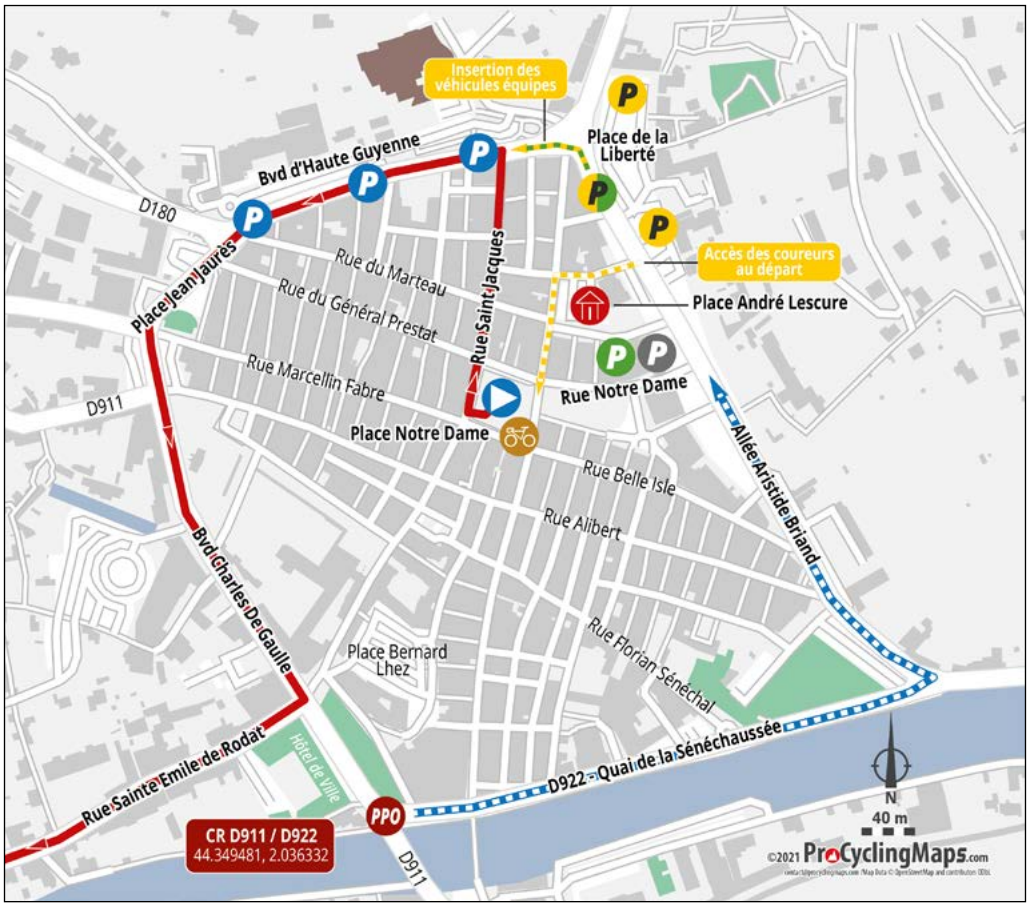

ITINÉRAIRE–HORAIRE

KILOMÈTRES			ROUTE	ITINÉRAIRE	HEURE DE PASSAGE		
Partiels	À parcourir	Parcourus			40 km/h	42 km/h	44 km/h
				AVEYRON			
	198,7	**0**		**VILLEFRANCHE-DE-ROUERGUE** ▶	**11:00**	**11:00**	**11:00**
4,7	**198,7**	**0**	**D47**	**Ordiget - Départ Réel** *Km0*	**11:10**	**11:10**	**11:10**
2,0	196,7	2,0		*Orlhonac*	11:13	11:12	11:12
3,1	193,6	5,1		*Les Fénials*	11:17	11:17	11:16
0,3	193,3	5,4		*Floirac*	11:18	11:17	11:17
1,8	191,5	7,2		Monteils	11:20	11:20	11:19
3,9	187,6	11,1		CR D47 - D149	11:26	11:25	11:25
4,3	183,3	15,4	D149	Najac (D149 - D39 - VC - D594)	11:33	11:32	11:31
3,5	**179,8**	**18,9**		**Côte de Najac (2,2 km à 7,8 %)** **3**	**11:38**	**11:37**	**11:35**
2,5	177,3	21,4		CR D594 - D47	11:42	11:40	11:39
2	**175,3**	**23,4**	**D47**	***TARN-ET-GARONNE***	**11:45**	**11:43**	**11:41**
2,1	173,2	25,5	D106	*Saint-Vincent* (D106 - D958)	11:48	11:46	11:44
2,0	171,2	27,5	D958	Varen	11:51	11:49	11:47
2,6	168,6	30,1		*Lexos*	11:55	11:53	11:51
1,8	**166,8**	**31,9**		**ZC 1** 🗑	**11:57**	**11:55**	**11:53**
2,2	166,4	32,3		CR D958 - D115	11:58	11:56	11:54
1,8	**164,6**	**34,1**	**D115**	***TARN***	**12:01**	**11:58**	**11:56**
0,6	164,0	34,7		Montrosier (près)	12:02	11:59	11:57
1,4	**162,6**	**36,1**		***TARN-ET-GARONNE***	**12:04**	**12:01**	**11:59**
0,7	161,9	36,8		Feneyrols (près)	12:05	12:02	12:00
1,6	160,3	38,4		*Teussac*	12:07	12:04	12:02
3,5	156,8	41,9		*Marsac*	12:12	12:09	12:07
1,3	155,5	43,2		Saint-Antonin-Noble-Val (D115 - D19 - D958)	12:14	12:11	12:08
4,5	**151,0**	**47,7**	**D958**	**Côte de Saint-Antonin (3,2 km à 5,1 %)** **3**	**12:21**	**12:18**	**12:15**
5,0	146,0	52,7		*Carème*	12:29	12:25	12:21
2,5	**143,5**	**55,2**		***TARN***	**12:32**	**12:28**	**12:25**
0,1	143,4	55,3		*Forêt de la Garrigue (Penne)*	12:32	12:29	12:25
1,2	**142,2**	**56,5**		***TARN-ET-GARONNE***	**12:34**	**12:30**	**12:27**
3,7	138,5	60,2		Montricoux (D958 - Chemin de Ronde - D964 - D78)	12:40	12:36	12:32
3,5	135,0	63,7	D78	*La Mouline*	12:45	12:41	12:36
2,7	**132,3**	**66,4**		**ZC 2** 🗑	**12:49**	**12:44**	**12:40**
3,8	131,2	67,5		Bioule	12:51	12:46	12:42
5,9	125,3	73,4		Réalville (D78 - D820 - D40)	13:00	12:54	12:50
0,8	124,5	74,2	D40	Passage à niveau n° 647	13:01	12:56	12:51
1,3	123,2	75,5		CR D40 - D78	13:03	12:57	12:52
1,1	122,1	76,6	D78	*Saint-Nazaire* (D78 - D66)	13:04	12:59	12:54
4,5	**117,6**	**81,1**	**D66**	**Côte de Mirabel (1,3 km à 7 %) (D66 - D40)** **3**	**13:11**	**13:05**	**13:00**
5,6	112,0	86,7	D40	CR D40 - D959	13:20	13:13	13:08
0,6	111,4	87,3	D959	Léribosc (D959 - D40)	13:20	13:14	13:09
5,7	105,7	93,0	D40	CR D40 C4	13:29	13:22	13:16
1,8	103,9	94,8	C4	*Saint Maurice* (C1 - D78 - C17)	13:32	13:25	13:19
2,1	101,8	96,9	C17	CR C17 - D927 - D45	13:35	13:28	13:22
0,8	101,0	97,7	D45	Pont sur le Tarn	13:36	13:29	13:23
1,0	100,0	98,7		CR D45 - D42	13:38	13:31	13:24
1,7	98,3	100,4	D42	Meauzac	13:40	13:33	13:26
3,1	**95,2**	**103,5**		**ZC3** 🗑	**13:45**	**13:37**	**13:31**
3,7	91,5	107,2		La Ville-Dieu-du-Temple (D42 - D958 - D14)	13:50	13:43	13:36
0,1	91,4	107,3	D14	Passage à niveau n° 163	13:50	13:43	13:36
4,9	86,5	112,2		CR D813 - D14 (Saint-Porquier)	13:58	13:50	13:43
3,5	83,0	115,7	D14	CR D45 - D14	14:03	13:55	13:47
0,5	82,5	116,2	D14	Pont sur la Garonne	14:04	13:56	13:48
2,0	80,5	118,2		Passage à niveau (désaffecté) n° 4	14:07	13:58	13:51
1,0	79,5	119,2		Lafitte	14:08	14:00	13:52
2,7	76,8	121,9		Labourgade	14:12	14:04	13:56
2,4	74,4	124,3		Larrazet (D14 - D928)	14:16	14:07	13:59
6,9	67,5	131,2	D928	Radar fixe	14:26	14:17	14:08
1,5	66,0	132,7		Beaumont-de-Lomagne (D928 - Av. du Quercy - Rue Nationale - Rue Pierre de Fermat - Place Jean Moulin - Av. de Gascogne - D928)	14:29	14:19	14:10
0,9	65,1	133,6		Passage à niveau (désaffecté)	14:30	14:20	14:12
2,8	**62,3**	**136,4**		**ZC4** 🗑	**14:34**	**14:24**	**14:16**
6,3	**58,8**	**139,9**		**Gimat** **5**	**14:39**	**14:29**	**14:20**
2,9	**55,9**	**142,8**		***GERS***	**14:44**	**14:34**	**14:24**
3,0	52,9	145,8		Solomiac (D958 - D151)	14:48	14:38	14:28
3,9	49,0	149,7	D151	Homps	14:54	14:43	14:34
3,4	45,6	153,1		Monfort (D151 - D654 - D151)	14:59	14:48	14:38
3,8	41,8	156,9	D151	Sainte-Gemme	15:05	14:54	14:43
5,3	36,5	162,2		Maravat	15:13	15:01	14:51
1,0	35,5	163,2		Puycasquier (près)	15:14	15:03	14:52
3,9	31,6	167,1		Tourrenquets	15:20	15:08	14:57
2,0	29,6	169,1		Mirepoix (D151 - D172)	15:23	15:11	15:00
3,6	26,0	172,7	D172	Sainte-Christie	15:29	15:16	15:05

KILOMÈTRES			ROUTE	ITINÉRAIRE	HEURE DE PASSAGE		
Partiels	À parcourir	Parcourus			40 km/h	42 km/h	44 km/h
1,6	24,4	174,3		CR D172 RN21 D177	15:31	15:19	15:07
0,1	24,3	174,4	D177	Passage à niveau (désaffecté)	15:31	15:19	15:07
1,6	**22,7**	**176**		**Roquefort** S	**15:34**	**15:21**	**15:10**
0,1	**22,6**	**176,1**		**ZC5**	**15:34**	**15:21**	**15:10**
5,2	17,5	181,2		CR D177 - D148	15:41	15:28	15:17
1,7	15,8	182,9	D148	Mérens	15:44	15:31	15:19
3,6	12,2	186,5		Peyrusse-Massas (près)	15:49	15:36	15:24
1,8	10,4	188,3	D272	*Roquelaure-Hardéou* (D148 - D272)	15:52	15:39	15:26
1,1	9,3	189,4		Roquelaure (D272 - Route de Roquelaure)	15:54	15:40	15:28
1,7	7,6	191,1	VC	Mazères	15:56	15:43	15:30
2,6	**5,0**	**193,7**		**ZC6**	**16:00**	**15:47**	**15:34**
2,3	2,7	196,0		Auch - entrée (Rue du 8 Mai - Bvd Roquelaure - Rue de Chateaudun - Rue de Lorraine - Rue Gambetta)	16:04	15:50	15:37
2,7	**0**	**198,7**		**AUCH**	**16:08**	**15:53**	**15:40**

L'arrivée sera jugée Place de la Libération au bout d'une ligne droite de 250m.

PROFIL DE L'ÉTAPE

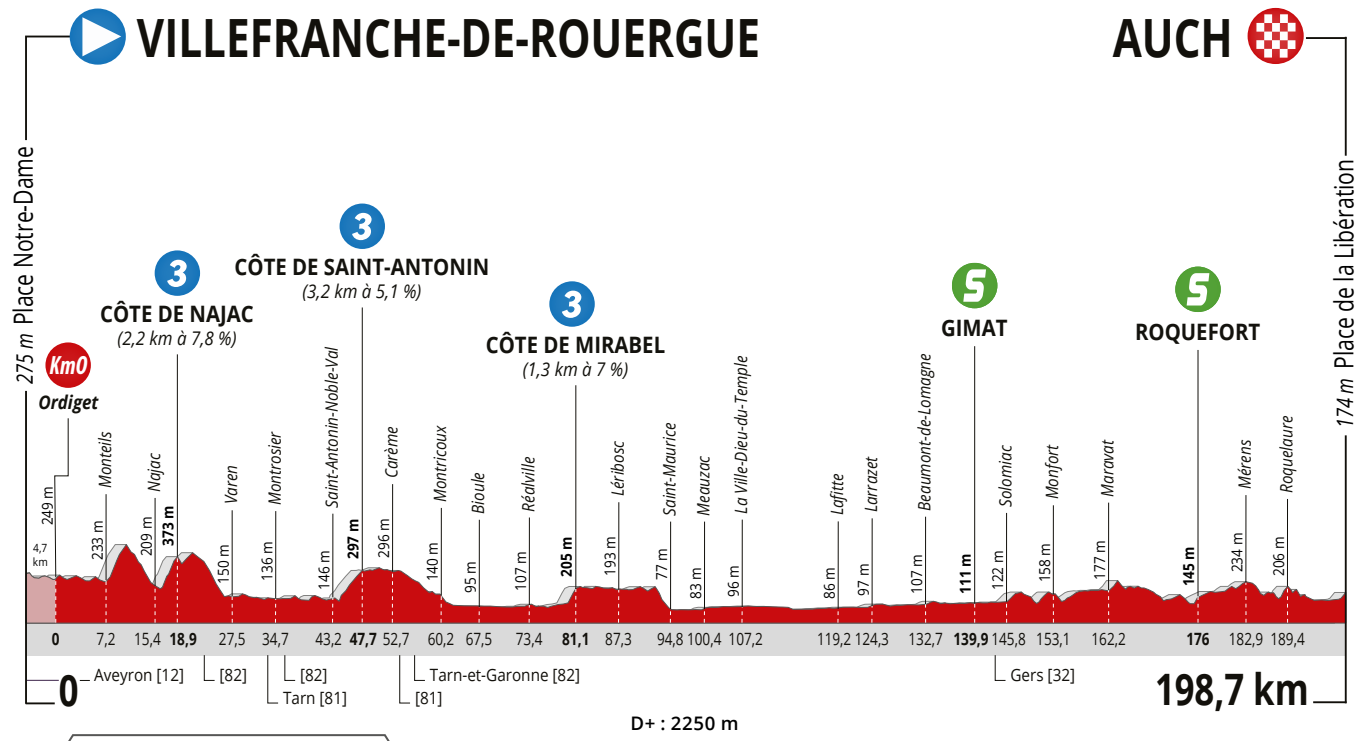

POINTS DANGEREUX

KM	DANGER - COMMUNE
11,1	sur 4km
15,3	sur 600m - Najac
15,6	Najac
27,6	Varen
28,0	Varen
30,5	sur 100m - Lexos
31,3	**entrée ZC1**
32,0	**fin ZC1**
43,1	Tunnel sur 300m - St-Antonin
44,0	St-Antonin-Noble-Val
61,0	Montricoux
66,4	**entrée ZC2**
66,9	**fin ZC2**
67,9	Bioule
68,6	Bioule
73,9	Réalville
74,1	Réalville
74,3	n° 353 - Réalville
76,1	Saint-Nazaire

KM	DANGER - COMMUNE
77,0	Saint-Nazaire
81,2	Mirabel
81,4	Mirabel
81,6	Mirabel
81,8	Mirabel
81,9	Mirabel
87,3	Léribosc
87,8	Léribosc
87,9	Léribosc
95,0	Saint-Maurice
97,7	pont sur le Tarn
98,7	CR D45-D43
100,4	sur 300m - Meauzac
103,5	**entrée ZC3**
103,9	**fin ZC3**
107,3	n° 163 - La V.-Dieu-du-T.
107,4	La Ville-Dieu-du-Temple
107,7	La Ville-Dieu-du-Temple
112,2	CR D813-D4 St. Por.

KM	DANGER - COMMUNE
115,7	CR D45-D14
116,2	pont sur la Garonne
118,2	n° 4 (désaffecté) - Lafitte
119,3	Lafitte
119,5	Lafitte
119,6	Lafitte
120,0	sur 100m - Lafitte
122,5	sur 600m - Labourg.
125,0	Larrazet
125,4	sur 100m - Larrazet
131,2	radar fixe - D928
132,6	Beaumont-de-L.
132,7	Beaumont-de-Lomagne
133,6	n° 23 (désaffecté)
134,2	Beaumont-de-Lomagne
134,4	Beaumont-de-Lomagne
135,1	Beaumont-de-Lomagne
135,5	Beaumont-de-Lomagne

KM	DANGER - COMMUNE
135,7	Beaumont-de-Lomagne
136,0	Beaumont-de-Lomagne
136,2	Beaumont-de-Lomagne
136,4	**entrée ZC4**
137,0	**fin ZC4**
146,2	Solomiac
146,4	Solomiac
146,6	Solomiac
154,9	Montfort
163,8	Puycasquier (près)
170,2	Mirepoix
172,8	rigole centrale - Ste-Chr.
174,4	n°41
176,1	**entrée ZC5 - Roquefort**
176,6	**fin ZC5 - Roquefort**
196,2	entrée Auch
196,6	sur 800m Auch
198,2	Auch

ARRIVÉE
AUCH

COLLECTIVITÉS PARTENAIRES

DÉPARTEMENT DU GERS

AUCH La Gascogne au cœur

grand AUCH

DERNIERS KILOMÈTRES

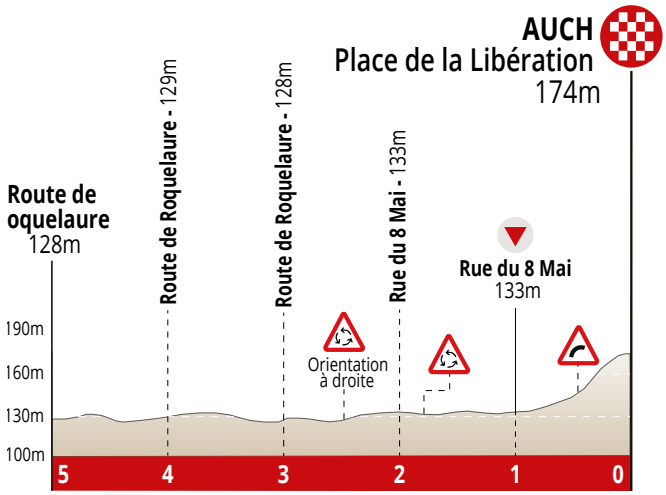

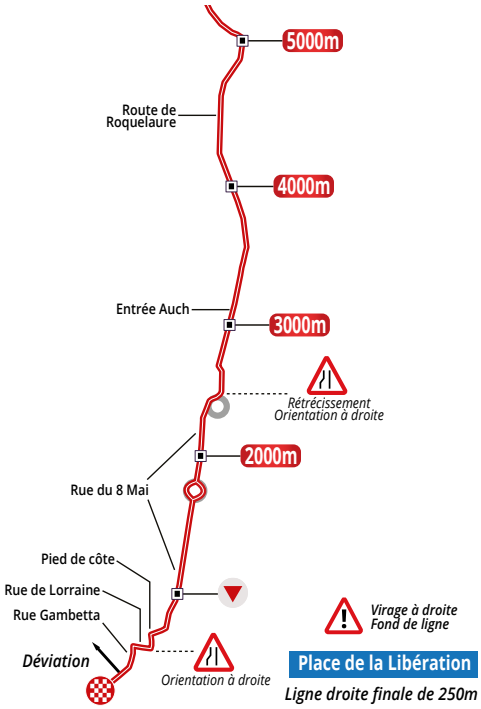

PLAN DE SITUATION

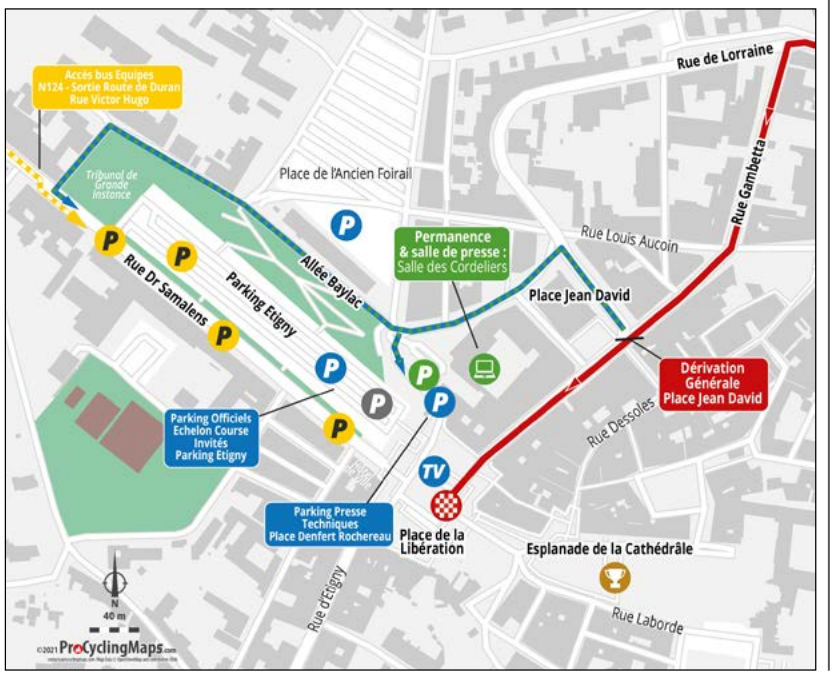

VALLÉES DE GAVARNIE

PYRÉNÉES

Destination cyclo

TOURMALET
HAUTACAM
LUZ ARDIDEN
SOULOR
AUBISQUE

INFORMATION & RÉSERVATION
+33 (0)5 62 97 00 25
infotourisme@valleesdegavarnie.com

valleesdegavarnie.com

LA ROUTE D'OCCITANIE
#RDO2021
Étape 3 / Samedi 12 juin / 191,8km
Pierrefitte-Nestalas > Le Mourtis
GROUPE LA DÉPÊCHE
La Région Occitanie Pyrénées · Méditerranée
Itinéraire Hors-Course (131kms / 1h45)
Côte de Mauvezin 3
Bagnères-de-Bigorre 5
PIERREFITTE-NESTALAS
1 passage sur la ligne de départ
Saint-Bertrand-de-Comminges 5
Cap de la Coste 3
2 Col de Larrieu
Km0
HC Col du Tourmalet
LE MOURTIS
1 Col de Menté - Le Mourtis
Argelès-Gazost
Villelongue
Viscos
Barèges
La Mongie
Esterre
Cauterets
Lourdes
Tarbes
Lannemezan
Saint-Gaudens
Montréjeau
Gourdan-Polignan
Labroquère
Aspet
Milhas
Couret
Bagnères-de-Luchon
Saint-Mamet
Vielha
Pic du Midi de Bigorre
Réserve naturelle de Néouvielle
Parc Naturel Posets-Maladeta
Pic d'Aneto
PYRÉNÉES-ATLANTIQUES
HAUTES-PYRÉNÉES
HAUTE-GARONNE
ARIÈGE
GERS
Rodellar
10 km
©2021 ProCyclingMaps.com

© Ville de Pierrefitte-Nestalas

DÉPART
PIERREFITTE–NESTALAS

COLLECTIVITÉS PARTENAIRES

Pierrefitte Nestalas – au coeur des voies vertes

VALLÉES DE GAVARNIE – PYRÉNÉES

DÉROULÉ

D921, Giratoire du « Clin d'œil aux Mineurs »
42.966110, 0.073448

Contrôle de départ : Podium La Dépêche du Midi, Rue de la Gare.

Signature : de 9h35 à 10h35

Appel des coureurs : 10h40

Rassemblement et départ fictif : 10h45 Rue de la Gare, puis Avenue du Général Leclerc, D921, Avenue Jean Moulin, Rue Despourrins, D13

Départ réel des coureurs : 10h55 sur D13 : KM 0 à Saint-Savin, 3,8 km après le départ fictif.

PLAN DE SITUATION

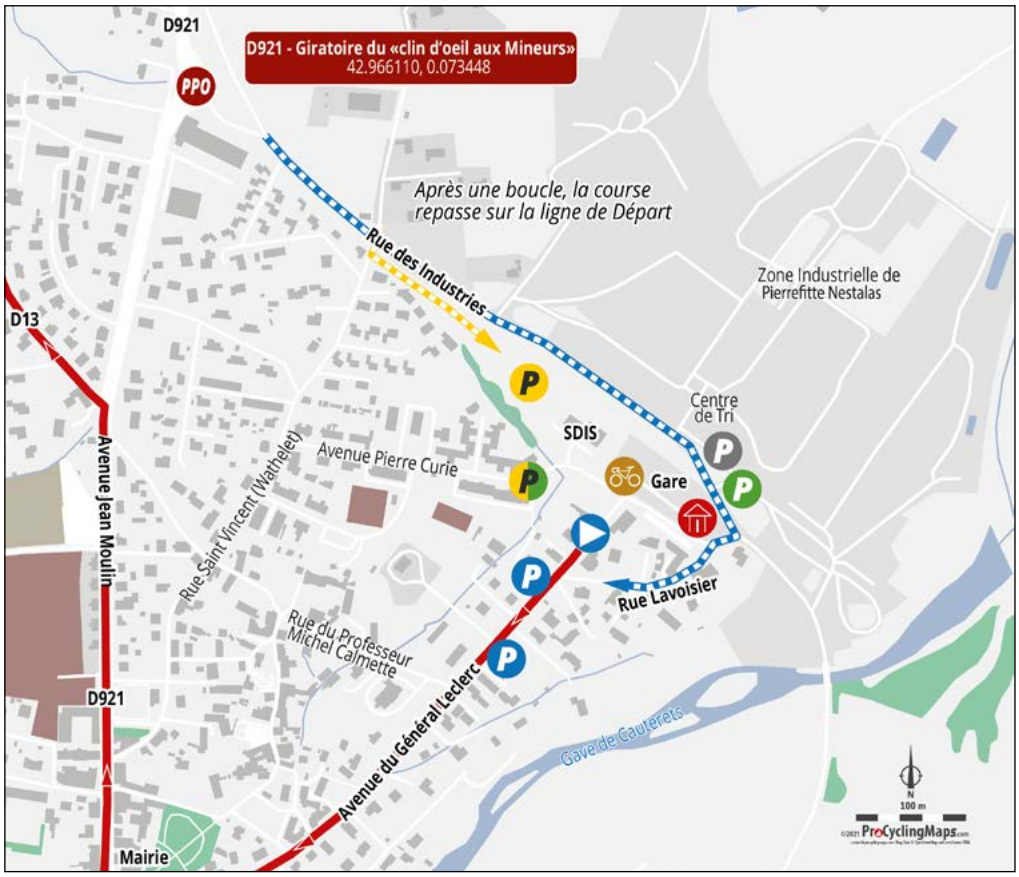

ÉTAPE 3 – Samedi 12 juin

ITINÉRAIRE–HORAIRE

KILOMÈTRES			ROUTE	ITINÉRAIRE	HEURE DE PASSAGE		
Partiels	À parcourir	Parcourus			36 km/h	38 km/h	40 km/h
				HAUTES-PYRENEES			
	191,8	**0**		**PIERREFITTE-NESTALAS** ▶	**10:45**	**10:45**	**10:45**
3,8	**191,8**	**0**	**D13**	**Saint Savin - Départ Réel** *Km0*	**10:55**	**10:55**	**10:55**
0,8	191,0	0,8		Arcizans-Avant	10:56	10:56	10:56
4,0	187,0	4,8		CR D13 - D103	11:03	11:02	11:02
1,6	185,4	6,4	D103	Arras-en-Lavedan (D103 - D918)	11:05	11:05	11:04
3,1	182,3	9,5	D918	Argelès-Gazost (D918 - D921B - D921)	11:10	11:10	11:09
2,0	180,3	11,5	D921	Lau-Balagnas	11:14	11:13	11:12
2,5	177,8	14,0		Adast	11:18	11:17	11:16
1,3	176,5	15,3		**Pierrefitte-Nestalas** (D921 - VC - D921)	11:20	11:19	11:17
1,9	174,6	17,2	D921	Soulom	11:23	11:22	11:20
1,0	173,6	18,2		Grand Giratoire - Sortie Soulom	11:25	11:23	11:22
8,0	166,6	25,2		*Larise*	11:37	11:34	11:32
2,9	163,7	28,1		Esquièze-Sere	11:41	11:39	11:37
0,3	**163,4**	**28,4**		**ZC1** 🗑	**11:42**	**11:39**	**11:37**
1,0	162,7	29,1		Luz-Saint-Sauveur (D921 - D918)	11:43	11:40	11:38
1,5	161,2	30,6	D918	Esterre	11:46	11:43	11:40
6,0	155,2	36,6		Barèges	11:56	11:52	11:49
4,0	151,2	40,6		*Tournaboup*	12:02	11:59	11:55
7,5	**143,7**	**48,1**		**Col du Tourmalet (19 km à 7,4 %)** *HC*	**12:15**	**12:10**	**12:07**
3,3	140,4	51,4		*La Mongie*	12:20	12:16	12:12
8,6	131,8	60,0		*Gripp*	12:35	12:29	12:25
4,8	127,0	64,8		Sainte-Marie-de-Campan (D918 - D935)	12:43	12:37	12:32
5,3	121,7	70,1	D935	Campan	12:51	12:45	12:40
0,9	**120,8**	**71,0**		**ZC2** 🗑	**12:53**	**12:47**	**12:41**
1,9	119,8	72,0		Beaudéan	12:55	12:48	12:43
1,5	118,3	73,5		*Médous*	12:57	12:51	12:45
1,8	116,5	75,3		Bagnères-de-Bigorre (D935 - Allée Jean Jaurès - D938) (entrée)	13:00	12:53	12:47
1,3	**115,2**	**76,6**		**Bagnères-de-Bigorre** *S*	**13:02**	**12:55**	**12:49**
2,3	112,9	78,9	D938	*Haut de la Côte*	13:06	12:59	12:53
3,3	109,6	82,2		Cieutat	13:12	13:04	12:58
6,9	102,7	89,1		*Abbaye de l'Escaladieu* (Mauvezin)	13:23	13:15	13:08
3,3	**99,4**	**92,4**		**Côte de Mauvezin (2,7 km à 6 %)** *3*	**13:29**	**13:20**	**13:13**
2,5	96,9	94,9		Capvern	13:33	13:24	13:17
7,6	91,8	100,0		*Avezac - Gare*	13:41	13:32	13:25
1,9	89,9	101,9		La Barthe-De-Neste	13:44	13:35	13:27
2,6	87,3	104,5	D938	Escala	13:49	13:40	13:31
2,6	84,7	107,1		Tuzaguet	13:53	13:44	13:35
2,1	82,6	109,2		Anères (D938 - D626 - D26)	13:57	13:47	13:38
2,1	80,5	111,3	D26	Nestier (D26 - D75 - D26)	14:00	13:50	13:41
1,9	78,6	113,2	D26	Montegut	14:03	13:53	13:44
1,1	77,5	114,3		Aventignan (D26 - D71 - D26)	14:05	13:55	13:46
1,5	**76,0**	**115,8**		**ZC3** 🗑	**14:08**	**13:57**	**13:48**
3,7	73,8	118,0	D26	*Tibiran-Jaunac*	14:11	14:01	13:52
2,8	**71**	**120,8**	**D26A**	***HAUTE-GARONNE***	**14:16**	**14:05**	**13:56**
1	**70**	**121,8**		**Saint-Bertrand-De-Comminges (D26A - D26)** *S*	**14:18**	**14:07**	**13:57**
0,9	69,1	122,7	D26	Valcabrère	14:19	14:08	13:59
1,3	67,8	124,0		Labroquère (D26 - D825 - D26E)	14:21	14:10	14:01
1,2	66,6	125,2	D26E	Passage à niveau n°3	14:23	14:12	14:02
1,4	**65,2**	**126,6**		**Cap de la Coste (1,4 km à 11,6 %)** *3*	**14:26**	**14:14**	**14:04**
0,7	64,5	127,3		*Burs* (D26E - D33L)	14:27	14:16	14:05
1,8	62,7	129,1	D33L	Barbazan (D33L - D26C - D26)	14:30	14:18	14:08
4,2	58,5	133,3	D26	*Garnère* (D26 - D9)	14:37	14:25	14:14
0,5	58,0	133,8	D9	Sauveterre-de-Comminges	14:38	14:26	14:15
1,3	56,7	135,1		*Bagen*	14:40	14:28	14:17
1,2	55,5	136,3		*Ilhan*	14:42	14:30	14:19
1,3	54,2	137,6		Payssous	14:44	14:32	14:21
2,3	51,9	139,9		CR D26 - D34	14:48	14:35	14:24
0,4	51,5	140,3	D34	Cabanac-Cazaux	14:48	14:36	14:25
2,2	49,3	142,5		Izaut-De-L'Hôtel	14:52	14:40	14:28
2,5	46,8	145,0		*Girosp*	14:56	14:43	14:32
1,8	45,0	146,8		Aspet (D34 - D5 - D5B)	14:59	14:46	14:35
2,1	**42,9**	**148,9**		**ZC4** 🗑	**15:03**	**14:50**	**14:38**
3,0	42,0	149,8	D5B	*Pujos*	15:04	14:51	14:39
1,8	40,2	151,6		CR D5B - D60	15:07	14:54	14:42
0,9	39,3	152,5	D60	*Lasserre*	15:09	14:55	14:43
3,7	35,6	156,2		CR D60 - D60B	15:15	15:01	14:49
0,6	35,0	156,8	D60B	*Larrigau*	15:16	15:02	14:50
1,0	34,0	157,8		*Chein de Bat*	15:18	15:04	14:51
0,5	33,5	158,3		Chein-Dessus (D60B - D60G)	15:18	15:04	14:52
1,5	32,0	159,8	D60G	CR D60G - D34	15:21	15:07	14:54
3,3	**28,7**	**163,1**	**D34**	**Col de Larrieu (4 km à 7,3 %)** *2*	**15:26**	**15:12**	**14:59**

KILOMÈTRES			ROUTE	ITINÉRAIRE	HEURE DE PASSAGE		
Partiels	À parcourir	Parcourus			36 km/h	38 km/h	40 km/h
5,8	22,9	168,9		Aspet (D34 - D5)	15:36	15:21	15:08
2,1	**20,8**	**171,0**		**ZC5**	**15:40**	**15:25**	**15:11**
4,2	18,7	173,1	D5	Sengouagnet (D5 - D618)	15:43	15:28	15:14
5,4	13,3	178,5	D618	*Henne Morte*	15:52	15:36	15:22
0,7	12,6	179,2		*Pont de l'Oule* (D618 - D85)	15:53	15:37	15:23
5,0	7,6	184,2	D85	*Ger de Boutx* (D85 - D44)	16:02	15:45	15:31
2,6	**5,0**	**186,8**		**ZC6**	**16:06**	**15:49**	**15:35**
3,4	1,6	190,2	D44	*Col de Menté* (D44 - D44J)	16:12	15:55	15:40
1,6	**0**	**191,8**	**D44J**	**LE MOURTIS (12,6 km à 6,5 %)**	**16:14**	**15:57**	**15:42**

L'arrivée sera jugée à la station du Mourtis, au bout d'une ligne droite de 75m.

PROFIL DE L'ÉTAPE

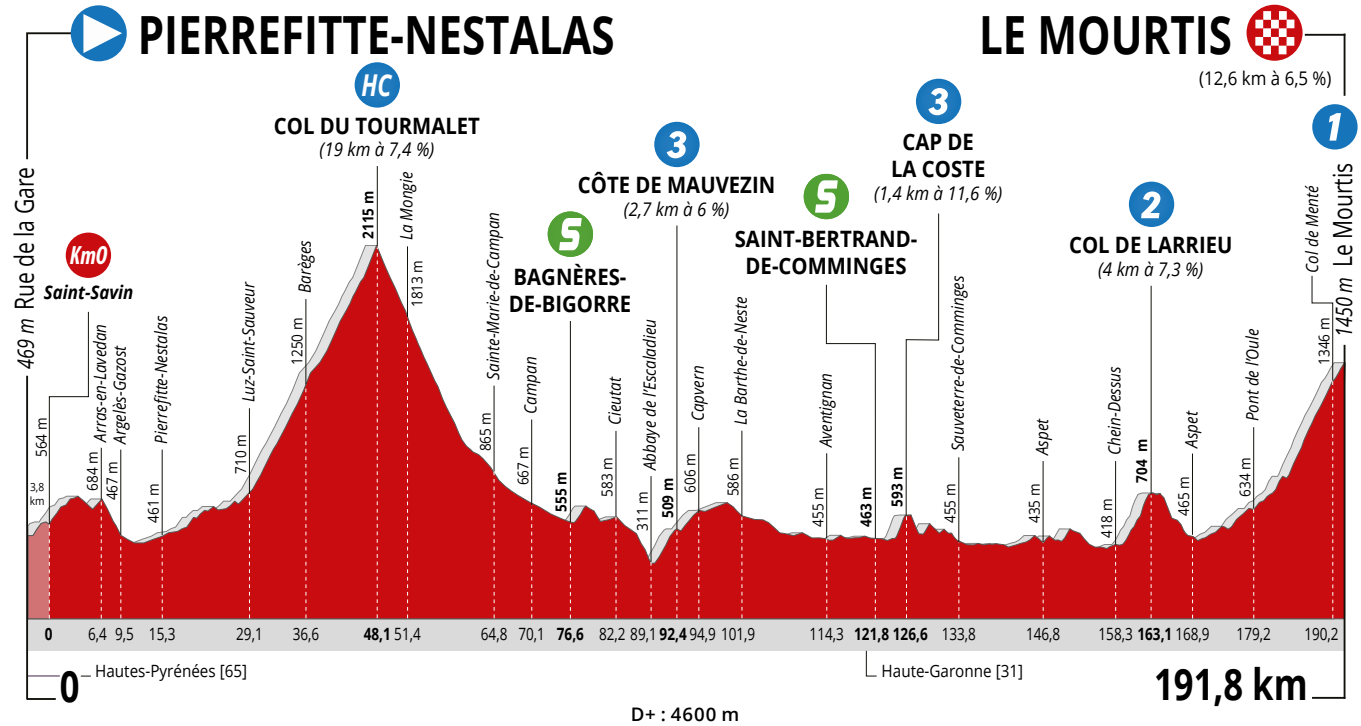

POINTS DANGEREUX

KM	DANGER - COMMUNE
1,2	Arcizans-Avant
1,4	Arcizans-Avant
4,9	pont
7,0	traversée d'Arras
10,3	sur 100m
10,8	Argelès-Gazost
11,0	sur 100m - Lau-Balagn.
15,6	Pierrefitte-Nest.
16,0	Pierrefitte-Nestalas
16,2	Pierrefitte-Nestalas
18,2	Soulom
24,6	Larise
28,4	**entrée ZC1**
28,7	**fin ZC1**
70,1	Campan
70,9	Campan

KM	DANGER - COMMUNE
71,0	**entrée ZC2**
71,4	**fin ZC2**
76,0	Bagnères-de-Bigorre
77,3	Bagnères-de-Bigorre
83,4	Cieutat
92,6	Mauvezin
95,8	sur 200m - Capvern
99,7	Avezac-Gare
100,6	désaffecté - Avezac
100,7	La Barthe-de-Neste
101,7	La Barthe-de-Neste
102,5	La Barthe-de-Neste
102,9	La Barthe-de-Neste
109,9	Anères
112,2	Nestier
115,8	**entrée ZC3**

KM	DANGER - COMMUNE
116,2	**fin ZC3**
123,0	Valcabrère
125,2	n° 3 (désaffecté)
129,3	Barbazan
130,4	Barbazan
134,4	Sauveterre-de-Comm.
134,5	Sauveterre-de-Comm.
134,8	Sauveterre-de-Comm.
135,0	Bagen
137,1	Payssous
138,5	Payssous
140,8	Cabanac-Cazaux
140,9	Cabanac-Cazaux
141,0	Cabanac-Cazaux
143,0	Izaut-de-l'Hôtel
143,2	Izaut-de-l'Hôtel

KM	DANGER - COMMUNE
143,8	Izaut-de-l'Hôtel
147,2	Aspet
147,3	sur 100m - Aspet
149,6	**entrée ZC4**
149,8	**fin ZC4**
151,6	Lasserre
152,9	Lasserre
153,1	Lasserre
153,2	Lasserre
153,3	Lasserre
158,6	Chein-Dessus
170,4	Aspet
171,0	**entrée ZC5**
171,5	**fin ZC5**

ARRIVÉE
LE MOURTIS

COLLECTIVITÉS PARTENAIRES

DERNIERS KILOMÈTRES

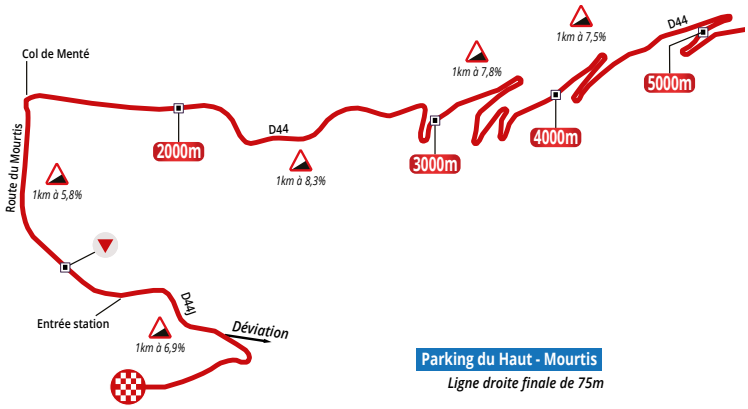

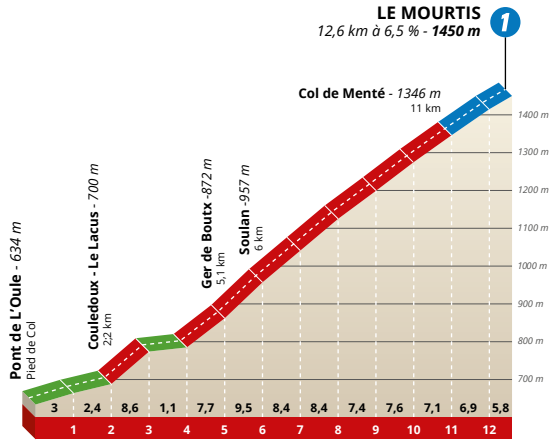

PLAN DE SITUATION

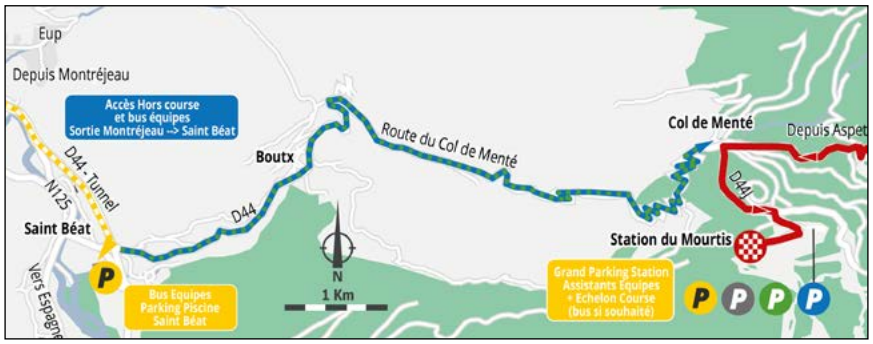

CONSEIL DÉPARTEMENTAL

- SAINT-BERTRAND-DE-COMMINGES -

- CANAL DU MIDI -

- LAC D'OÔ -

- FORÊT DE BOUCONNE -

- VIGNOBLE DE FRONTON -

Évadez-vous en Haute-Garonne

CIRCUITS DE RANDONNÉES
marando.haute-garonne.fr

- LAC DE SAINT-FERRÉOL -

- BERGES DE GARONNE, TOULOUSE -

- RIEUX-VOLVESTRE -

- FORÊT DE BUZET -

- LAC D'ESPINGO -

- VIA GARONA GR 861 -

HAUTE-GARONNE TOURISME
hautegaronnetourisme.com

CONSEIL DÉPARTEMENTAL HAUTE-GARONNE.FR
Agir avec vous !

RCS Toulouse B 307 987 811 - Crédits photos : © CD31 / Loïc Bal, Marc Bontempesco, Hélène Ressayres, G. Avan, Manuel Huynh ; © Getty Images ; Yrlk Kramer Florian Racanelli ; © Shutterstock ; © iStock.

#RDO2021
Étape 4 / Dimanche 13 juin / 151,2km
Lavelanet – Pays d'Olmes > Duilhac-sous-Peyrepertuse
LA ROUTE D'OCCITANIE
GROUPE LA DÉPÊCHE
LAVELANET - PAYS D'OLMES
Km0
5 Rennes-les-Bains
2 Col du Linas
Montée finale 4,4kms
Itinéraire Hors-Course (94kms / 1h40)
5 Col de Montségur
DUILHAC-SOUS-PEYREPERTUSE
1 Col de 1ère catégorie
Grau de Maury sous Quéribus 2
Carcassonne
Castelnaudary
Limoux
Prades
Puigcerdà
AUDE
ARIÈGE
PYRÉNÉES -ORIENTALES
Massif des Corbières
Pic du Canigou
Parc Naturel Régional des Pyrénées Catalanes
Minervois
Lauragais
3250m
3000m
2750m
2500m
2250m
2000m
1750m
1500m
1250m
1000m
750m
500m
250m
0m
N
8 km
©2021 ProCyclingMaps.com

© Ville de Lavelanet

DÉPART
LAVELANET – PAYS D'OLMES

COLLECTIVITÉS PARTENAIRES

DÉROULÉ

D625 - Marché Couvert
42.934929, 1.849969

Contrôle de départ : Podium La Dépêche du Midi, Esplanade de la Concorde.

Signature : de 10h25 à 11h25

Appel des coureurs : 11h30

Rassemblement et départ fictif : 11h35 Esplanade de la Concorde, puis D625, Place Albert Gabarrou, D117 - Rue Jean Jaurès, Avenue Léon Blum, D9 - Route de la Plaine, VIlleneuve d'Olmes, Avenue du 8 Mai, Avenue du 11 Novembre.

Départ réel des coureurs : 11h43 sur D9 : KM 0, 4,3 km après le départ fictif.

PLAN DE SITUATION

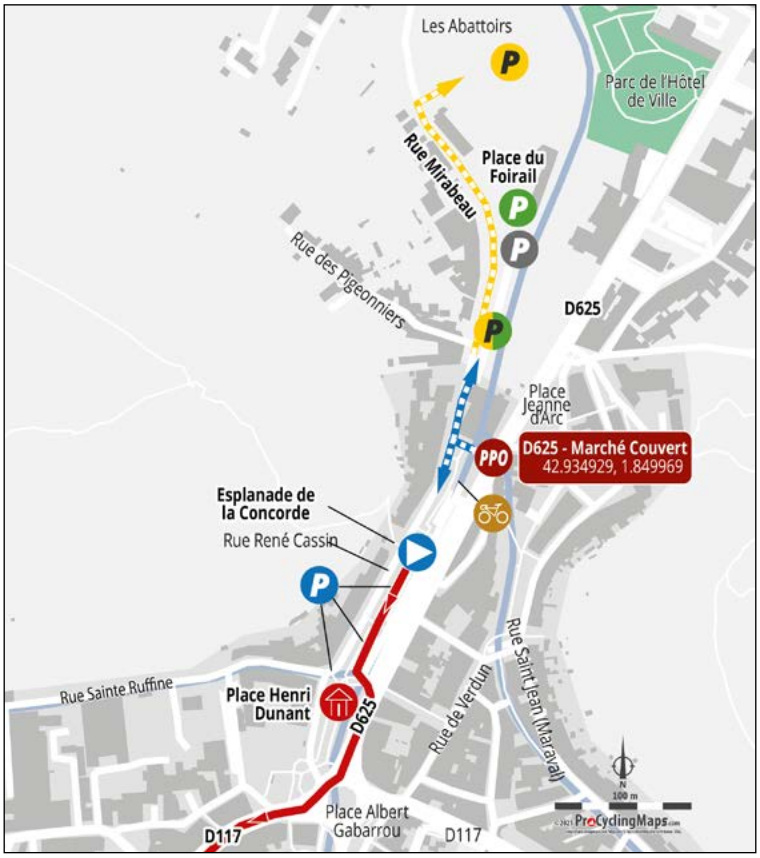

ITINÉRAIRE–HORAIRE

KILOMÈTRES			ROUTE	ITINÉRAIRE	HEURE DE PASSAGE		
Partiels	À parcourir	Parcourus			38 km/h	40 km/h	42 km/h
				ARIÈGE			
	151,2	**0**	**D625**	**LAVELANET - PAYS D'OLMES** ▶	**11:35**	**11:35**	**11:35**
4,3	**151,2**	**0**	**D9**	**Villeneuve-d'Olmes - Départ Réel** *Km0*	**11:43**	**11:43**	**11:43**
0,9	150,3	0,9		Montferrier	11:44	11:44	11:44
6	**144,3**	**6,9**		**Col de Montségur (4,2 km à 8,6 %)** 5	**11:53**	**11:53**	**11:52**
1,2	143,1	8,1		Montségur	11:55	11:55	11:54
7,9	135,2	16,0		Fougax-et-Barrineuf	12:08	12:07	12:05
3,8	131,4	19,8		*Fontaine de Fontesorbes*	12:14	12:12	12:11
0,8	130,6	20,6		Bélesta (D9 - D117)	12:15	12:13	12:12
2,7	127,9	23,3	D117	*Laborie*	12:19	12:17	12:16
0,9	127,0	24,2		*Col del Teil*	12:21	12:19	12:17
0,8	126,2	25,0		*Le Roudier*	12:22	12:20	12:18
1,3	**124,9**	**26,3**		***AUDE***	**12:24**	**12:22**	**12:20**
1,6	123,3	27,9		*Les Bordes*	12:27	12:24	12:22
1,1	*122,2*	*29,0*		*Col de la Babourade*	*12:28*	*12:26*	*12:24*
2,6	119,6	31,6		Puivert (D117 - D121)	12:32	12:30	12:28
3,2	**116,4**	**34,8**		**ZC1** 🗑	**12:37**	**12:35**	**12:32**
4,6	115,0	36,2	D121	*Col des Tougnets* (D121 - D12)	12:40	12:37	12:34
4,1	110,9	40,3	D12	Saint-Jean-De-Paracol (près)	12:46	12:43	12:40
3,1	107,8	43,4		*Rouvenac*	12:51	12:48	12:45
3,8	104,0	47,2		Val Du Faby	12:57	12:53	12:50
1,5	102,5	48,7		Espéraza (D12 - D46 - D118)	12:59	12:56	12:52
1,0	101,5	49,7	D118	Passage à niveau n°40	13:01	12:57	12:54
3,9	97,6	53,6		Couiza (D118 - D613)	13:07	13:03	12:59
6,4	91,2	60,0	D613	CR D613 - D14	13:17	13:13	13:08
2,8	**88,4**	**62,8**	**D14**	**Rennes-Les-Bains** 5	**13:22**	**13:17**	**13:12**
0,6	**87,8**	**63,4**		**Sortie Rennes-Les-Bains - ZC2** 🗑	**13:23**	**13:18**	**13:13**
4,7	83,7	67,5		*La Vialasse (près)*	13:29	13:24	13:19
3,8	79,9	71,3		Bugarach	13:35	13:29	13:24
4,5	**75,4**	**75,8**		**Col du Linas (4,2 km à 5,1 %)** 2	**13:42**	**13:36**	**13:31**
5,4	70,0	81,2		Camps-sur-l'Agly (près)	13:51	13:44	13:39
1,2	68,8	82,4		*Col de Bancarel*	13:53	13:46	13:40
0,8	68,0	83,2		Cubières-sur-Cinoble	13:54	13:47	13:41
5,4	62,6	88,6		Soulatge	14:02	13:55	13:49
4,0	58,6	92,6		Rouffiac-des-Corbières (près)	14:09	14:01	13:55
3,6	55,0	96,2		**Duilhac-sous-Peyrepertuse**	14:14	14:07	14:00
2,3	**52,7**	**98,5**		**ZC3** 🗑	**14:18**	**14:10**	**14:03**
4,3	50,7	100,5		Cucugnan	14:21	14:13	14:06
5,2	45,5	105,7		Padern	14:29	14:21	14:14
6,8	38,7	112,5		CR D14 - D611 - **Château d'Aguilar**	14:40	14:31	14:23
2,0	36,7	114,5	D611	Paziols	14:43	14:34	14:26
5,4	**31,3**	**119,9**		***PYRENÉES-ORIENTALES***	**14:52**	**14:42**	**14:34**
7,6	23,7	127,5		Passage à niveau	15:04	14:54	14:45
0,1	23,6	127,6		CR D611 - D117	15:04	14:54	14:45
7,1	16,5	134,7		Passage à niveau n°82	15:15	15:05	14:55
0,5	16,0	135,2		Maury (D117 - D19)	15:16	15:05	14:56
1,5	**14,5**	**136,7**		**Pied de côte - ZC4** 🗑	**15:18**	**15:08**	**14:58**
6	**10**	**141,2**	**D19**	***AUDE***	**15:25**	**15:14**	**15:04**
0,1	**9,9**	**141,3**	**D123**	**Grau de Maury sous Quéribus (4,2 km à 5,8 %)** 2	**15:26**	**15:14**	**15:04**
2,0	7,9	143,3		Cucugnan *(D123 - D14)*	15:29	15:17	15:07
2,9	**5,0**	**146,2**		**ZC5** 🗑	**15:33**	**15:21**	**15:11**
1,0	4,0	147,2	D14	Duilhac-sous-Peyrepertuse (D14 - D814 - Route du Château)	15:35	15:23	15:13
4,0	**0**	**151,2**		**CHÂTEAU DE PEYREPERTUSE (4,4 km à 8,5 %)**	**15:41**	**15:29**	**15:19**

L'arrivée sera jugée au parking du Château de Peyrepertuse, au bout d'une ligne droite de 100m.

PROFIL DE L'ÉTAPE



POINTS DANGEREUX

KM	DANGER - COMMUNE
21,6	Bélesta
21,7	Bélesta
34,8	**entrée ZC1**
35,2	**fin ZC1**
49,8	n° 40
50,2	sur 100m - Espéraza
51,2	Couiza
53,0	Couiza
54,8	Couiza
60,2	Couiza
64,0	**entrée ZC2**
64,5	**fin ZC2**
69,2	Bugarach
71,8	Bugarach
72,0	sur 200m - Bugar.

KM	DANGER - COMMUNE
83,7	sur 100m - Cubières-sur-C.
85,5	Cubières-sur-Cinoble
88,2	Soulatge
88,5	Soulatge
89,0	Soulatge
92,9	Rouffiac-des-Corbières
99,0	**entrée ZC3**
99,6	**fin ZC3**
105,4	Cucugnan
106,7	Padern
107,1	Padern
113,2	Paziols
115,6	sur 100m - Paziols
116,0	Paziols
126,6	croisement sur déroulé

KM	DANGER - COMMUNE
128,3	n° 87
128,5	
135,6	n° 82
136,2	Maury
136,4	Maury
136,5	Maury
137,2	**entrée ZC4**
137,7	**fin ZC4**
138,8	sur 100m
149,3	Duilhac-sous-Peyrepertuse
149,5	Duilhac-sous-Peyrepertuse
149,6	Duilhac-sous-Peyrepertuse
150,4	Duilhac-sous-Peyrepertuse

© Vincent Photgraphie

ARRIVÉE
DUILHAC–SOUS–PEYREPERTUSE

PARTENAIRES

Peyrepertuse – le château, le village, les sentiers
CORBIÈRES SALANQUE MÉDITERRANÉE – Communauté de Communes
AUDE – Le Département
LES CITADELLES DU VERTIGE – EN LICE POUR L'UNESCO
ÉMERAUDE – Réseau très haut débit – by altitude Infra.

DERNIERS KILOMÈTRES

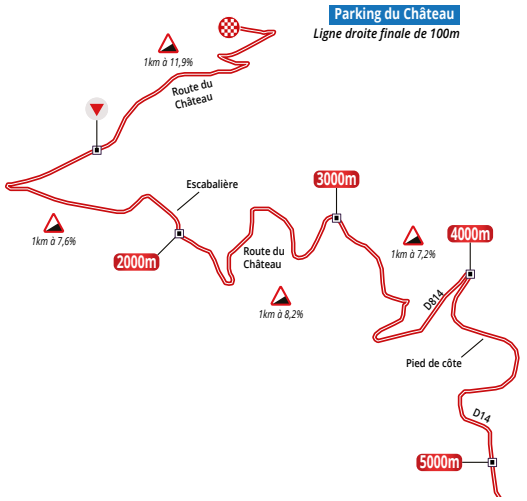

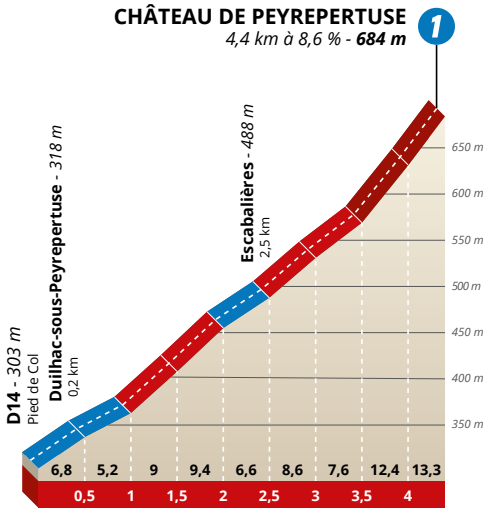

PLAN DE SITUATION

Entre Aude et Pyrénées-Orientales,

21 communes remarquables pour 1 territoire d'exception

CORBIÈRES SALANQUE MÉDITERRANÉE
Communauté de Communes

www.c3sm.fr
corbieres.salanque.mediterranee



Crédits Photos : Association des Moulins de Claira, Mairie de Durban, Olivier Allègre, Visit la narbonnaise, Mairie de Fitou, Mairie de Fraissé, Béatrice Fabre, Alex Mayans, Trail Cathares, CMN Sud de France, Annie Nounnette, Mairie de St-Jean-de-Barrou, Cécile Cellerier, M. Afusaando, OTI Corbieres Roussillon Tourisme

© Département de l'Aude - Vincent photographie / Le château de Peyrepertuse

Rejoignez le comité de soutien à la candidature de la Cité de Carcassonne et ses châteaux sentinelles de montagne au patrimoine mondial de l'Unesco.

citadellesduvertige.aude.fr

Suivez l'actualité des forteresses sur Facebook et Instagram avec le #citadellesduvertige

ÉTAPE 1

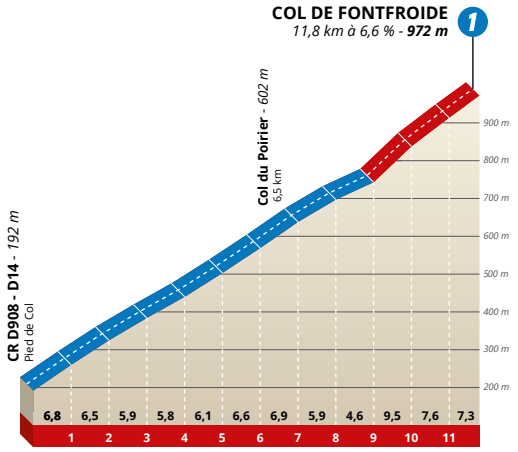

ÉTAPE 3

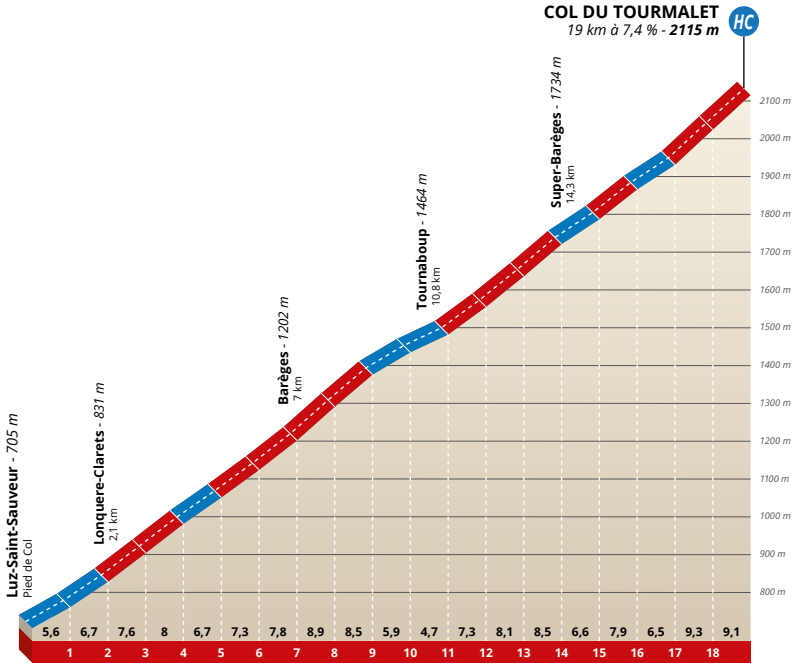

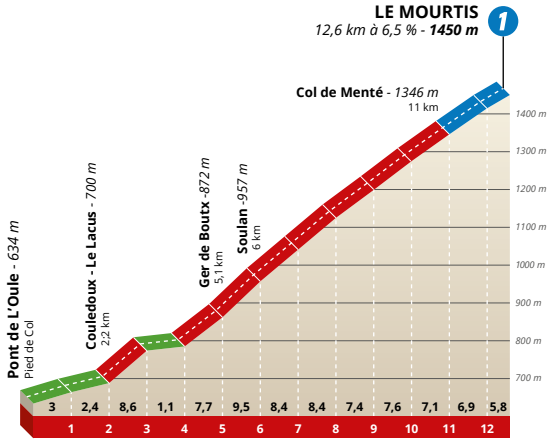

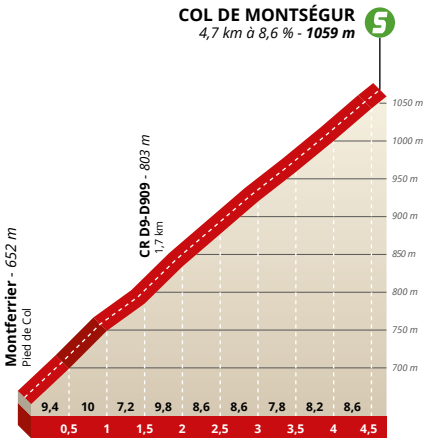
COL DE MONTSÉGUR
4,7 km à 8,6 % - 1059 m
5
Montferrier - 652 m
Pied de Col
CR D9-D909 - 803 m
1,7 km
1050 m
1000 m
950 m
900 m
850 m
800 m
750 m
700 m
9,4 10 7,2 9,8 8,6 8,6 7,8 8,2 8,6
0,5 1 1,5 2 2,5 3 3,5 4 4,5

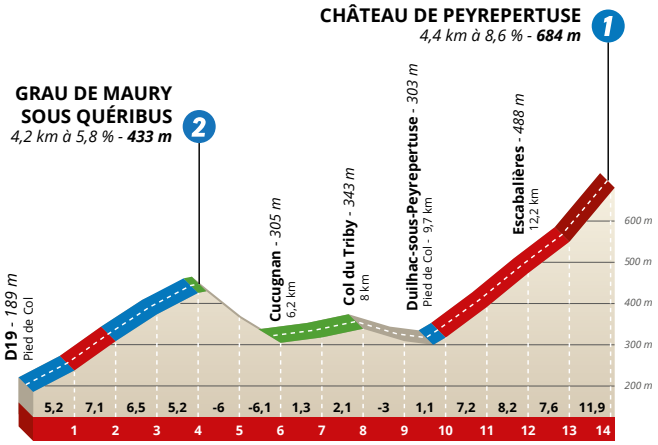
CHÂTEAU DE PEYREPERTUSE
4,4 km à 8,6 % - 684 m
1
GRAU DE MAURY
SOUS QUÉRIBUS
4,2 km à 5,8 % - 433 m
2
D19 - 189 m
Pied de Col
Cucugnan - 305 m
6,2 km
Col du Triby - 343 m
8 km
Duilhac-sous-Peyrepertuse - 303 m
Pied de Col - 9,7 km
Escabalières - 488 m
1,2,2 km
600 m
500 m
400 m
300 m
200 m
5,2 7,1 6,5 5,2 -6 -6,1 1,3 2,1 -3 1,1 7,2 8,2 7,6 11,9
1 2 3 4 5 6 7 8 9 10 11 12 13 14

L'eau minérale
naturelle de montagne
EAU
NEUVE
09
partenaire officiel de
LA ROUTE
D'OCCITANIE
L'EAU
NEUVE
Eau minérale naturelle
100%
ECO-RESPONSABLE
Au Cœur des Pyrénées
BONNE POUR TOUS, BON POUR LA PLANÈTE, 100% ECO-RESPONSABLE
Suivez-nous sur :
eauneuve.fr

LES GENDARMES MOBILISÉS POUR UNE COURSE EN TOUTE SÉCURITÉ

Gendarmerie départementale,
Gendarmerie mobile,
Elèves gendarmes et réservistes
assurent la sécurité des coureurs et du public sur toutes les étapes de la course.

LA ROUTE D'OCCITANIE

La Région Occitanie Pyrénées - Méditerranée

GROUPE LA DÉPÊCHE DU MIDI

Respectez les gestes barrières
Restez sur le bas-côté
Ne laissez pas vos animaux en liberté
Ne laissez pas vos enfants sans surveillance

ET TOUS LES JOURS SUIVEZ LA GENDARMERIE SUR :
GENDinfo.fr

Liberté • Égalité • Fraternité
RÉPUBLIQUE FRANÇAISE
MINISTÈRE DE L'INTÉRIEUR

Gendarmerie nationale

GENDARMERIE

NOTRE ENGAGEMENT, VOTRE SÉCURITÉ

ARTICLE 1. ORGANISATION

« LA ROUTE D'OCCITANIE - LA DÉPÊCHE DU MIDI » est sous les règlements de l'Union Cycliste Internationale. Elle se dispute du 10 au 13 juin 2021 en 4 étapes.
Président de l'organisation : M. Pierre CAUBIN
54, avenue de Polignan – 31210 Gourdan-Polignan
Tél. : (00)33 6 30 87 79 37.

ARTICLE 2. TYPE DE L'ÉPREUVE

LA ROUTE D'OCCITANIE - LA DÉPÊCHE DU MIDI est réservée aux coureurs de la catégorie Hommes Élite (ME) et Hommes U23 (MU). Elle est inscrite au calendrier continental européen en classe 1 et attribue des points aux classements de l'UCI conformément à l'article 2.10.008 du règlement de l'UCI.
L'épreuve est classée en classe 2.1 et attribue, conformément au règlement UCI, les points suivants:

- Classement final : *125, 85, 70, 60, 50, 40, 35, 30, 25, 20, 15, 10, 5, 5, 5, 3, 3, 3, 3, 3, 3, 3, 3, 3, 3* aux 25 premiers coureurs classés ;
- Classement par étape : *14, 5, 3* aux trois premiers coureurs classés ;
- Port du maillot de leader de l'épreuve (par étape) : *3 ;*

pour le classement mondial UCI individuel et pour le classement Continental Hommes Elite et Moins de 23 ans.

ARTICLE 3. PARTICIPATION

Conformément à l'article 2.1.005 du règlement UCI, l'épreuve est ouverte aux équipes suivantes :

- UCI World Teams (maximum 50%) ;
- Equipes UCI Pro Teams ;
- Equipes Continentale UCI ;
- Equipes Nationale.

Le nombre de coureurs maximum par équipe est fixé à 7. Conformément à l'article 2.2.003bis du règlement UCI, le nombre de coureurs par équipe est de minimum 5 et de maximum 7 coureurs.
Du seul fait de son engagement et/ou de sa participation à l'épreuve et ou de sa présence sur celle-ci, chaque équipe, chacun de ses membres et plus généralement chacun des accrédités, déclare accepter l'intégralité des dispositions du présent règlement et s'engage à les respecter.

ARTICLE 4. PERMANENCE

La permanence se tient le **mercredi 09 juin 2021 de 13 h à 20 h à CAZOULS-LÈS-BÉZIERS (34370), Salle François Mitterrand, Boulevard Victor Hugo.**
La confirmation des partants et le retrait des dossards par les responsables d'équipes se fait à la permanence de **15h00 à 16h45 le mercredi 9 juin 2021.**
La réunion des directeurs sportifs, organisée suivant l'article 1.2.087 du règlement UCI, en présence des Membres du collège des Commissaires, est fixée à **17h00 à CAZOULS-LÈS BÉZIERS (34370), Salle François Mitterrand, Boulevard Victor Hugo.**

ARTICLE 5. RADIO–TOUR

Les informations courses sont émises sur la fréquence **« Radio-Tour » FM 157,550.**

ARTICLE 6. ASSISTANCE TECHNIQUE NEUTRE

Le service d'assistance technique neutre est assuré par le **Comité Régional FFC d'Occitanie.**
Le service est assuré au moyen de **3 véhicules du dit Comité.**

ARTICLE 7. INCIDENTS DE COURSE DANS LES TROIS DERNIERS KILOMÈTRES

Selon l'article UCI 2.6.027, en cas de chute, de crevaison ou d'incident mécanique dûment constaté, dans les trois derniers kilomètres d'une étape en ligne et hors arrivée au sommet (étapes 3 et 4), le ou les coureur(s) accidenté(s) est (sont) crédité(s) du temps du ou des coureurs(s) en compagnie du ou desquels il(s) se trouvai(en)t au moment de l'accident. Son ou leurs classement(s) sera (ont) celui du franchissement de la ligne d'arrivée.
Si à la suite d'une chute dûment constatée dans les trois derniers kilomètres un coureur est dans l'impossibilité de franchir la ligne d'arrivée, il sera classé à la dernière place de l'étape et crédité du temps du ou des coureur(s) en compagnie du ou desquels il se trouvait au moment de l'accident.

ARTICLE 8. ETAPE AVEC ARRIVÉE PRÉVUE AU SPRINT MASSIF

L'étape suivante est identifiée comme avec une « arrivée prévue au sprint massif » :

- étape 1.

Lors de cette étape, le Protocole de calcul des écarts pour les étapes avec « arrivée prévue au sprint massif » publié sur le site Internet de l'UCI dans la section des Règlements sera appliqué.

ARTICLE 9. DÉLAIS D'ARRIVEE

En fonction des caractéristiques des étapes, les délais d'arrivée ont été fixés comme suit :

- étapes de moyenne montagne : 12 %, étapes 1, 2 et 4 ;
- étape de montagne : 15 %, étape 3.

Conformément à l'article 2.6.032 du règlement UCI, le Collège des Arbitres peut prolonger les délais d'arrivée après consultation des organisateurs. Toute situation d'exception peut être tranchée par le collège des commissaires après consultation de la direction de l'organisation.

ARTICLE 10. CLASSEMENTS – BONIFICATIONS – REPORTS

CLASSEMENT GÉNÉRAL INDIVIDUEL AU TEMPS

Le classement général individuel au temps est établi par l'addition des temps enregistrés dans chacune des étapes en tenant compte des bonifications et pénalisations selon l'article 2.6.014 du règlement de l'UCI.
En cas d'égalité, il est fait appel à l'addition des places obtenues à chaque étape et, en dernier ressort, à la place obtenue dans la dernière étape disputée.
Le Leader du classement porte un maillot orange Conseil Départemental de la Haute-Garonne
Pour bénéficier des prix du classement général final, tout concurrent doit avoir accompli la totalité du parcours de l'épreuve dans les délais réglementaires.

CLASSEMENT PAR EQUIPES

Conformément à l'article 2.6.016 du règlement UCI, le classement par équipes du jour s'établit par l'addition des trois meilleurs temps individuels de chaque équipe. En cas d'égalité, les équipes sont départagées par l'addition des places obtenues par leurs trois premiers coureurs de l'étape. En cas de nouvelle égalité, les équipes sont départagées par la place de leur meilleur coureur au classement de l'étape.
Le classement général par équipes s'établit par l'addition des trois meilleurs temps individuels de chaque équipe dans toutes les étapes courues. En cas d'égalité, il est fait application des critères suivants, jusqu'à ce qu'il y ait départage :

1. Nombre de premières places dans le classement par équipes du jour ;
2. Nombre de deuxièmes places dans le classement par équipes du jour ;

S'il y a toujours égalité, les équipes sont départagées par la place de leur meilleur coureur au classement général individuel.
Toute équipe réduite à moins de trois coureurs est éliminée du classement général par équipes.

CLASSEMENT AUX POINTS

Le classement aux points est obtenu dans chacune des 4 étapes. Il est attribué aux arrivées des étapes 3 et 4 : *15, 13, 10, 8, 6, 5, 4, 3, 2, 1* aux 10 premiers coureurs classés.
Il est attribué aux arrivées des étapes 1 et 2 : *20, 17, 15, 13, 11, 10, 9, 8, 7, 6, 5, 4, 3, 2, 1* aux 15 premiers coureurs classés.
Chaque sprint intermédiaire attribue 6 points au premier, 3 points au deuxième et 1 point au troisième. Les sprints intermédiaires sont les suivants :

Étape	Lieu	Km
1	Nages	109,9
	Lacaune	122,6
2	Gimat	139,9
	Roquefort	176
3	Bagnères-de-Bigorre	76,6
	Saint-Bertrand-de-Comminges	121,8
4	Col de Montségur	6,9
	Rennes-les-Bains	62,8

Ces sprints sont matérialisés par des panneaux de signalisation « **DÉPARTEMENT DU TARN** » installés de part et d'autre de la ligne (ou le portique de la ligne d'arrivée, le cas échéant).
Le leader du classement porte un maillot vert du Conseil Départemental du Tarn.
Conformément à l'article 2.6.017 du règlement UCI, en cas d'ex æquo au classement général individuel aux points, il est fait application des critères suivants, jusqu'à ce qu'il y ait départage:
1. Nombre de victoires d'étapes ;
2. Nombre de victoires dans les sprints intermédiaires comptant pour le classement général aux points ;
3. Classement général individuel au temps.

Pour bénéficier des prix du classement général final, tout concurrent doit avoir accompli la totalité du parcours de l'épreuve dans les délais réglementaires.

CLASSEMENT DE LA MONTAGNE

Le classement de la montagne est disputé sur l'ensemble (12) des côtes et cols répertoriés dans l'épreuve.
Il est attribué, les points suivants dans chacune des catégories :
- **Cols Hors-catégorie :** *15, 12, 10, 8, 6, 4, 2, 1* aux 8 premiers coureurs classés ;
- **Côtes de 1e catégorie :** *10, 8, 6, 4, 2, 1* aux 6 premiers coureurs classés ;
- **Côtes de 2e catégorie :** *6, 4, 2, 1* aux 4 premiers coureurs classés ;
- **Côtes de 3e catégorie :** *3, 2, 1* aux 3 premiers coureurs classés ;

Les cols et côtes retenus sont :

Étape	Lieu	Catégorie	Km
1	Col de Fontfroide	1	83,4
2	Côte de Najac	3	18,9
	Côte de Saint-Antonin	3	47,7
	Côte de Mirabel	3	81,1
3	Col du Tourmalet	HC	48,1
	Côte de Mauvezin	3	92,4
	Cap de la Coste	3	126,6
	Col de Larrieu	2	163,1
	Le Mourtis *(Jugé sur la ligne d'arrivée)*	1	191,8
4	Col du Linas	2	75,8
	Grau de Maury sous Quéribus	2	141,3
	Château de Peyrepertuse *(Jugé sur la ligne d'arrivée)*	1	151,2

Un classement général est établi par l'addition des points obtenus sur l'ensemble des côtes comptant pour le classement de la Montagne.
Conformément à l'article 2.6.017 du règlement UCI, en cas d'égalité au classement général individuel de la Montagne, il est fait application des critères suivants, jusqu'à ce qu'il y ait départage:
1. Nombre de premières places dans les côtes de la catégorie la plus élevée ;
2. Nombre de premières places dans les côtes de la catégorie suivante et ainsi de suite ;
3. Classement général individuel au temps à l'issue de l'étape.

Pour bénéficier des prix du classement général final, tout concurrent doit avoir accompli la totalité du parcours de l'épreuve dans les délais réglementaires.
Le leader du classement porte un maillot bleu à pois blancs du Conseil Départemental des Hautes-Pyrénées.

CLASSEMENT DU MEILLEUR JEUNE

Le classement des jeunes est réservé aux coureurs nés depuis le 1er janvier 1996, sur la base du classement individuel au temps.
Le leader du classement porte un maillot blanc Conseil Départemental de l'Hérault.

Si un coureur est en tête de plusieurs classements, l'ordre de priorité des maillots distinctifs est le suivant :
1. Classement général au temps ;
2. Classement général aux points ;
3. Classement général du meilleur grimpeur ;
4. Classement du meilleur jeune.

PRIX SPÉCIAUX
- Fanion du Vainqueur de l'étape : Conseil Départemental de l'Aveyron.

Les prix suivants seront attribués après délibération d'un jury :
- Fanion de la Combativité : Volvo Sipa Automobiles Toulouse Sud.
- Fanion du Coureur citoyen : Conseil Départemental du Gers.
- Le coup de cœur des Pitchounes : Association Média Pitchounes ; Sud-Ouest Bâtiment (remis au podium-signature)

BONIFICATIONS

Des bonifications en temps reportées uniquement au classement général individuel sont attribuées lors des arrivées d'étapes et lors des sprints intermédiaires selon l'article 2.6.019 du règlement de l'UCI.
L'attribution de ces bonifications est la suivante :
1. À chaque sprint intermédiaire il est attribué respectivement 3», 2» et 1» aux 3 premiers coureurs classés ;
2. A l'arrivée des étapes 1, 2, 3 et 4, il est attribué respectivement 10», 6» et 4» aux 3 premiers coureurs classés.

ARTICLE 11. PRIX

La 45ème « ROUTE D'OCCITANIE - LA DÉPÊCHE DU MIDI » est dotée des prix et primes spéciales attribués comme suit :

Classement des coureurs	Etape 1	Etape 2	Etape 3	Etape 4	Classement général	Classement aux points individuel	Prix de la montagne	Cl. du meilleur jeune	Cl. général par équipe
1	3 060 €	3 060 €	3 060 €	3 060 €	6 120 €	200 €	200 €	200 €	200 €
2	1 550 €	1 550 €	1 550 €	1 550 €	3 100 €				
3	760 €	760 €	760 €	760 €	1 520 €				
4	385 €	385 €	385 €	385 €	770 €				
5	315 €	315 €	315 €	315 €	630 €				
6	225 €	225 €	225 €	225 €	450 €				
7	225 €	225 €	225 €	225 €	450 €				
8	155 €	155 €	155 €	155 €	310 €				
9	155 €	155 €	155 €	155 €	310 €				
10	80 €	80 €	80 €	80 €	160 €				
11	80 €	80 €	80 €	80 €	160 €				
12	80 €	80 €	80 €	80 €	160 €				
13	80 €	80 €	80 €	80 €	160 €				
14	80 €	80 €	80 €	80 €	160 €				
15	80 €	80 €	80 €	80 €	160 €				
16	80 €	80 €	80 €	80 €	160 €				
17	80 €	80 €	80 €	80 €	160 €				
18	80 €	80 €	80 €	80 €	160 €				
19	80 €	80 €	80 €	80 €	160 €				
20	80 €	80 €	80 €	80 €	160 €				
Total	**7 710 €**	**7 710 €**	**7 710 €**	**7 710 €**	**15 420 €**	**300 €**	**300 €**	**300 €**	**300 €**

DOTATION GÉNÉRALE	
Etapes	30 840€
Général	15 420€
Prix	800€
TOTAL	**47 060€**

ARTICLE 12. CONTROLE ANTIDOPAGE

Le règlement de l'UCI s'applique intégralement à la présente épreuve. En outre, la législation antidopage française s'applique aux dispositions de loi de la France.
Les contrôles antidopage s'effectueront dans un véhicule dédié qui sera présent sur les sites arrivés de chaque étape, et dont l'emplacement sera fléché depuis la ligne d'arrivée.

ARTICLE 13 : PROTOCOLE

Conformément à l'article 1.2.113 du règlement UCI, le délai de présentation au podium est de 10 minutes après l'arrivée. Les coureurs suivants doivent se présenter quotidiennement et à l'arrivée finale de l'épreuve au protocole :

- Le vainqueur de l'étape ;
- Les leaders des classements annexes suivants :
  - Classement Général au Temps ;
  - Classement aux Points ;
  - Classement de la Montagne ;
  - Classement du Meilleur Jeune ;
  - Prix Spéciaux : Combativité, Citoyenneté.

Le classement général au temps par équipes sera remis, les lendemains matin au départ sur le podium protocolaire (à l'exception du classement général final, pour lequel l'ensemble des coureurs de l'équipe lauréate devra se présenter en tenue au protocole à l'issue de la dernière étape).
Le « coup de cœur » des Pitchounes sera récompensé le matin de chaque étape sur le podium-signature.
Conformément à l'article 1.2.113 du règlement UCI sauf disposition contraire, les coureurs doivent se présenter à la cérémonie protocolaire en tenue de compétition.

ARTICLE 14. PENALITÉS

Les pénalités sont conformes au règlement de l'U.C.I.

ARTICLE 15. ENVIRONNEMENT

L'organisation met en place des zones de collecte des déchets en cours d'étapes, conformément au nouveau règlement UCI. Les coureurs ne peuvent jeter leurs déchets, bidons et tout autre objet ailleurs que dans ces zones aménagées. Les coureurs et les suiveurs doivent adopter en toutes circonstances un comportement responsable vis-à-vis de l'environnement dans le respect des dispositions légales en vigueur.

HÔPITAUX

Étape 1, Jeudi 10 juin : CAZOULS–LÈS–BÉZIERS – LACAUNE LES BAINS

CHU La Peyronie de Montpellier	191 Avenue du Doyen Gaston Giraud - 34295 MONTPELLIER	04 67 33 95 00
Centre Hospitalier de Béziers	2 rue Valentin Hauy, ZAC Montimaran - 34525 BEZIERS	04 67 35 70 91
Centre Hospitalier de Carcassonne	1060 Chemin de la Madeleine - 11000 CARCASSONNE	04 68 24 24 24
Centre Hospitalier d'Albi	22 Boulevard Général Sibille - 81000 ALBI	05 63 47 47 47
CH Intercommunal Castres-Mazamet	6 Avenue de la Montagne Noire - 81100 CASTRES	05 63 72 07 15

Étape 2, Vendredi 11 juin : VILLEFRANCHE–DE–ROUERGUE – AUCH

Centre Hospitalier de Rodez	Avenue de l'Hôpital - 12027 RODEZ	05 65 55 12 12
Centre Hospitalier de Villefranche	3 Avenue Caylet - 12200 VILLEFRANCHE-DE-ROUERGUE	05 65 65 30 00
Centre Hospitalier de Montauban	100 rue Léon Cladel - 82000 MONTAUBAN	05 63 72 07 15
Centre Hospitalier de Moissac	16 Boulevard Camille Delthil - 82201 MOISSAC	05 63 04 67 00
Centre Hospitalier d'Auch	Route de Tarbes - 32000 AUCH	05 62 61 32 32

Étape 3, Samedi 12 juin : PIERREFITTE–NESTALAS – LE MOURTIS

Centre Hospitalier de Bigorre	Boulevard de Lattre de Tassigny - 65000 TARBES	05 62 51 51 51
Centre Hospitalier de Lourdes	2 Avenue Alexandre Marqui – 65100 LOURDES	05 62 42 42 42
Centre Hospitalier de Lannemezan	644 route de Toulouse – 65300 LANNEMEZAN	05 62 99 55 55
CH Comminges Pyrénées	Avenue de Saint-Plancard - 31800 SAINT-GAUDENS	05 62 00 40 00

Étape 4, Dimanche 13 juin : LAVELANET–PAYS D'OLMES – DUILHAC–SOUS–PEYREPERTUSE

CHIVA (Foix)	Chemin de Barreau - Saint-Jean-de-Verges - 09017 FOIX	05 61 03 30 30
Centre Hospitalier de Carcassonne	1060 Chemin de la Madeleine - 11000 CARCASSONNE	04 68 24 24 24
Centre Hospitalier de Perpignan	20 Avenue du Languedoc - 66046 PERPIGNAN	04 68 61 66 33

Du jeudi 10 juin au dimanche 13 juin

CHU de Toulouse - Hôpital Rangueil	1 Avenue du Professeur Jean Poulhès - 31400 TOULOUSE	05 61 77 22 33

RAPPEL : en cas d'accident ou d'urgence, le numéro d'appel du SAMU est le 15.

CONTRÔLES ANTI–DOPAGE

Lacaune les Bains : camping-car site arrivée
Auch : camping-car site arrivée
Le Mourtis : camping-car site arrivée
Duilhac-sous-Peyrepertuse : camping-car site « Escabalières »

PERMANENCES

Cazouls-lès-Béziers	Salle François Mitterand *Boulevard Victor Hugo*	Mercredi 9 juin de 9h à 20h	06 10 14 87 61 06 30 87 79 37
Cazouls-lès-Béziers	Salle François Mitterand *Boulevard Victor Hugo*	Jeudi 10 juin de 8h30 à 12h30	06 10 14 87 61 06 30 87 79 37
Lacaune les Bains	Boulodrome - Parking du Stade *Site arrivée*	Jeudi 10 juin de 14h à 19h	06 10 14 87 61 06 30 87 79 37
Villefranche-de-Rouergue	Podium La Dépêche du Midi *Site départ*	Vendredi 11 juin de 8h30 à 12h30	06 10 14 87 61 06 30 87 79 37
Auch	Salle des Cordeliers *3 rue Camille Desmoulins*	Vendredi 11 juin de 14h à 19h	06 10 14 87 61 06 30 87 79 37
Pierrefitte-Nestalas	Podium La Dépêche du Midi *Site départ*	Samedi 12 juin de 8h30 à 12h30	06 10 14 87 61 06 30 87 79 37
Le Mourtis	Chalet Les Pierres Blanches *Site arrivée*	Samedi 12 juin de 14h à 19h	06 10 14 87 61 06 30 87 79 37
Lavelanet	Podium La Dépêche du Midi *Site départ*	Dimanche 13 juin de 8h30 à 12h30	06 10 14 87 61 06 30 87 79 37
Duilhac-sous-Peyrepertuse	Mairie - Salle du Conseil Municipal *8, chemin du Fort*	Dimanche 13 juin de 14h à 18h30	06 10 14 87 61 06 30 87 79 37

En dehors de ces heures :
Tel. 06 10 14 87 61 / 06 30 87 79 37

PALMARÈS

TOUR DU TARN

1977 Jacques ESCLASSAN
1978 Pierre-Raymond VILLEMIANE
1979 Yvon BERTIN
1980 Gilbert DUCLOS-LASSALLE
1981 Jean-René BERNAUDEAU

TOUR MIDI–PYRÉNÉES

1982 Francesco MOSER
1983 Gilbert DUCLOS-LASSALLE
1984 Pascal SIMON
1985 Stephen ROCHE
1986 Niki RÜTTIMANN
1987 Régis CLÈRE

ROUTE DU SUD

1988 Ronan PENSEC
1989 Gilbert DUCLOS-LASSALLE
1990 Yves BONNAMOUR
1991 Laurent DUFAUX
1992 Artūras KASPUTIS
1993 Éric BOYER
1994 Álvaro MEJÍA
1995 Laurent DUFAUX
1996 Laurent JALABERT
1997 Patrick JONKER
1998 Armand DE LAS CUEVAS
1999 Jonathan VAUGHTERS
2000 Tomasz BROŻYNA
2001 Andrei KIVILEV
2002 *n.a.*
2003 Michael ROGERS
2004 Bradley MCGEE
2005 Sandy CASAR
2006 Thomas VOECKLER
2007 Óscar SEVILLA
2008 Daniel MARTIN
2009 Przemysław NIEMIEC
2010 David MONCOUTIÉ
2011 Vasil KIRYIENKA
2012 Nairo QUINTANA
2013 Thomas VOECKLER
2014 Nicolas ROCHE
2015 Alberto CONTADOR
2016 Nairo QUINTANA
2017 Silvan DILLIER

ROUTE D'OCCITANIE

2018 Alejandro VALVERDE
2019 Alejandro VALVERDE
2020 **1 - Egan BERNAL**
2 - Pavel SIVAKOV
3 - Aleksandr VLASOV

AG2R CITROËN TEAM
[ACT]

ASTANA - PREMIER TECH
[APT]

COFIDIS, SOLUTIONS CRÉDITS
[COF]

EF EDUCATION - NIPPO
[EFN]

GROUPAMA - FDJ
[GFC]

INEOS GRENADIERS
[IGD]

MOVISTAR TEAM
[MOV]

TREK - SEGAFREDO
[TFS]

ARKÉA - SAMSIC
[ARK]

B&B HOTELS P/B KTM
[BBK]

BURGOS-BH
[BBH]

CAJA RUJAL - SEGUROS RGA
[CJR]

DELKO
[DKO]

EUSKALTEL - EUSKADI
[EUS]

EQUIPO KERN PHARMA
[EKP]

TOTAL DIRECT ENERGIE
[TDE]

BIKE AID
[BAI]

ST-MICHEL - AUBER93
[AUB]

XELLISS - ROUBAIX LILLE MÉTROPOLE
[XRL]

SÉLECTION ÉQUIPE DE FRANCE
[FRA]

© Aubin Lipke - RDO

ENVIRONNEMENT

RESPECT DE L'ENVIRONNEMENT : ADOPTONS LES BONNES PRATIQUES !

Depuis quelques années, La Route d'Occitanie - La Dépêche du Mid a mis en place des mesures pour réduire son empreinte environnementale.
Avec la Région Occitanie, les collectivités, l'Agence Régionale de l'Énergie et du Climat (AREC Occitanie), devenez vous aussi un acteur majeur de notre démarche.

NOS PARTENAIRES

PENDANT LA COURSE

- ✓ Je veille au respect des sites.
- ✓ Je trie les emballages recyclables (plastique, verre, papier, carton).
- ✓ Si je suis fumeur, je jette mes mégots dans un endroit approprié ou je les conserve.

JE SUIS COUREUR

✓ En course, j'utilise les zones de collecte situées tous les 35 kilomètres en moyenne, et en fin de ravitaillement.

✓ Hors zone, je confie mes déchets à une voiture suiveuse ou je les conserve dans les poches de mon maillot.

✓ Je ne jette pas mon masque dans la nature. Les masques des coureurs sont récupérés après la ligne d'arrivée.

JE SUIS SUIVEUR

✓ Je coupe le moteur de mon véhicule si je m'arrête plus d'une minute.

✓ Je favorise le covoiturage quand ce dernier est possible.

✓ J'adopte une conduite écoresponsable en adaptant ma vitesse (moins de pollution, moins de consommation).

✓ J'utilise les poubelles de tri mises à ma disposition sur l'ensemble des espaces (Villages Départ, zones d'arrivée...). Si je n'ai pas de poubelle à ma disposition, je garde mes déchets et je les jetterai plus tard.

RÉDUCTION DU PLASTIQUE

Grâce au partenariat avec la marque Eau Neuve, La Route d'Occitanie - La Dépêche du Midi dit adieu aux bouteilles d'eau en plastique. Emballée dans un carton Tetra Pak recyclé et recyclable, la nouvelle eau officielle de la course est plus respectueuse de l'environnement.

ROUTE D'OCCITANIE CADETS

LE MOT DU PRÉSIDENT

Après deux années marquées par la crise sanitaire, nous sommes heureux de proposer la 6ème édition de la Route d'Occitanie Cadets !
Il est important en ces temps difficiles pour nos jeunes de pouvoir se projeter sur une telle épreuve ; et d'évoluer « aux côtés » des coureurs professionnels.

Cette année, nous proposons deux étapes aux profils complètement différents.
Le samedi 12 juin, la part belle sera donnée aux grimpeurs qui pourront exprimer leur talent sur les pentes du col du Menté au sein de la Communauté de Communes Pyrénées Haut Garonnaise. Le départ de ce contre-la-montre individuel sera donné de la ville de St-Béat-Lez, pour une arrivée à la station du Mourtis, quelques heures avant les professionnels.
Nous autorisons cette année les parents ou encadrants à suivre en voiture les concurrents. Et pour que cette « Fête du Vélo » soit complète, nous ouvrons également la course aux juniors (filles et garçons). Une première pour cette épreuve ! Nous avions à cœur de permettre à ces jeunes qui ont peu couru ces derniers mois de participer à cette course.

Le lendemain, c'est dans le décor majestueux des Châteaux Cathares dans l'Aude, que se départageront les concurrent(e)s sur une boucle vallonnée de 49 kms, au coeur de la Communauté de Communes Corbières Salanque Méditerranée. Après les villages de Cucugnan, Padern, Tuchan, Palairac, Maisons, l'arrivée sera jugée à Duilhac-sous-Peyrepertuse, dans la montée du Château du même nom.
Nos jeunes talents s'affronteront sur ce circuit où la Tramontane pourrait durcir un peu plus la course.

Encore un grand merci à toute l'équipe du Comité d'Occitanie de Cyclisme pour l'organisation de cette compétition, à Gilles Girardot son Président, et bien sûr à Mélanie Combes pour l'efficacité dont elle fait preuve, toujours avec le sourire !
Mais surtout, merci aux collectivités qui accueillent la Route d'Occitanie - La Dépêche du Midi en 2021, dans un contexte toujours très compliqué, avec pour mots d'ordres : sérieux et responsable !

INFOS COURSE

✓ **Lieux :** samedi 12 juin à Saint-Béat (31) et dimanche 13 juin à Cucugnan (11).

✓ **Engagements :** 8 € / jour via cicleweb. Pas d'engagement sur place. Clôture le mercredi 9 juin à 20h pour l'étape du samedi et le jeudi 10 juin à 20h pour l'étape du dimanche.

✓ **Possibilité de ne faire qu'une seule des deux étapes.** Un classement général sera établi pour les coureurs ayant participé aux deux étapes.

PROGRAMME

Samedi : SAINT-BÉAT - LE MOURTIS (via col de Menté)
(17 km CLM - D+ : 934 m)

✓ **10h - 10h45 :** Dossards

✓ **11h :** Premier départ, puis toutes les minutes ou toutes les 30 secondes.

✓ **13h15 :** Podiums.

✓ Épreuve ouverte aux **cadets et aux juniors (masculins et féminines).**

✓ **Départ :** Rue de l'école - Lez (31).

✓ **Une voiture suiveuse est autorisée par coureur.**

✓ **Lien Openrunner :**
https://www.openrunner.com/r/13128112

Dimanche : CUCUGNAN - DUILHAC-SOUS-PEYREPERTUSE
(50 km en ligne - D+ : 723 m)

✓ **9h - 9h45 :** Dossards / **9h30 :** Réunion des Directeurs Sportifs / **9h45 :** Appel

✓ **10h :** Départ

✓ **12h :** Podiums.

✓ Épreuve ouverte aux **cadets et aux féminines.**

✓ **Départ :** Office de Tourisme de Cucugnan (11)

✓ **Voiture de D.S. autorisée à partir de 5 coureurs.**

✓ **Lien Openrunner :**
https://www.openrunner.com/r/12864540

PARTENAIRES ET FOURNISSEURS

PARTENAIRES VÉHICULES

3 Marques à votre service

FORD AUTO SERVICES SAINT GAUDENS

SEAT
VOTRE CONCESSIONNAIRE SEAT À SAINT GAUDENS

ŠKODA
VOTRE CONCESSIONNAIRE SKODA À SAINT GAUDENS

RD817 - Route de Toulouse
31800 LANDORTHE
05 61 89 23 79

RENAULT TARBES edenauto

Sipa Automobiles Toulouse Sud

IMPRIMERIES FABBRO

IMPRIMEUR OFFICIEL DE LA ROUTE DU SUD CYCLISTE

Soignez votre image !

OFFSET et NUMÉRIQUE
Tous formats
Tous supports
Toutes reproductions
Copies couleur
Tampons et plaques

SIGNALÉTIQUE
Panneaux
Décoration véhicules
Banderoles
Objets et textiles
Stickers et autocollants

www.imprimerie-fabbro.fr - Avenue de saint-Gaudens - BP 12 - 31210 Montréjeau - tél : 05 61 95 83 32

ROMEGUES PAS
ET METS LE MASQUE !

COVID-19

ICI, LE MASQUE EST OBLIGATOIRE

Ensemble,
faisons bloc contre le coronavirus

17 juillet 2020

COVID-19

MESURES SANITAIRES POUR LE PUBLIC

- ✓ *Ne pas s'approcher à moins de 2 mètres, ni toucher les coureurs.*
- ✓ *Ne pas toucher les vélos ni le matériel.*
- ✓ *Aucun autographe ni selfie.*
- ✓ *Respect de la distanciation physique et port du masque obligatoire.*

#RDO2021

@Route d'Occitanie - La Dépêche du Midi @RouteOccitanie
@routeoccitanie @Route d'Occitanie - La Dépêche du Midi